


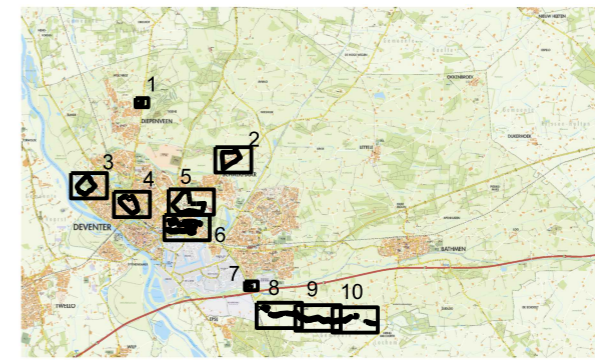


- Plangebied**
 Plangebiedsgrens
- Bestemmingen**
 Agrarisch
 Agrarisch met waarden - Landschapswaarden
 Agrarisch met waarden - Natuur- en landschapswaarden
 Bedrijf
 Bedrijf - Nutsvoorziening
 Cultuur en ontspanning
 Cultuur en ontspanning - Speeltuín
 Detailhandel
 Gemengd
 Groen
 Landhuis
 Maatschappelijk
 Maatschappelijk - Asielzoekerscentrum
 Maatschappelijk - Ziekenhuis
 Sport
 Verkeer
 Verkeer - Parkeerterrein
 Verkeer - Railverkeer
 Verkeer - Verblijfsgebied
 Water
 Wonen
 Wonen - Garageboxen
 Wonen - Gestapeld
 Wonen - Woonwagendstandplaatsen
- Dubbelbestemmingen**
 Waarde - Archeologisch verwachtingsgebied
 Waarde - Groelplaats boom
- Gebiedsaanduidingen**
 geluidzone - industrie
 wro-zone - wijzigingsgebied 1
- Functieaanduidingen**
 bedrijf tot en met categorie 2
 detailhandel
 dienstverlening
 horeca tot en met horecacategorie 2a
 horeca tot en met horecacategorie 2b
 kantoor
 maatschappelijk
 opslag
 specifieke vorm van bedrijf - gemeentewerf
 specifieke vorm van bedrijf - risicobron
 sport
 verkooppunt motorbrandstoffen met lpg
 wonen
- Bouwvlak**
 bouwvlak
- Bouwaanduidingen**
 bijgebouwen
- Maatvoeringaanduidingen**
 maatvoeringsvlak
 maximale bouwhoogte (m)
 maximum bebouwingspercentage (%)
 maximale goot- en bouwhoogte (m)
 maximum aantal woonwagendstandplaatsen
- Overige verklaring**
 kadastrale informatie versie 1 februari 2012



opdrachtgever: RUIMTE & SAMENLEVING / S&I / R&E	schaal: 1:1000	afm.: A3
bestemmingsplan: Actualisering overige bestemmingsplannen	status: vastgesteld	get.: R.M.
Analoge verbeelding	datum: 10-10-2012	opdr.: J. V.
	projectnummer: E6.121.139	acc.: R.K.
	plan idn: NL.IMRO.0150.D137-VG01	blad: 7 van 10



gemeente Deventer
 RUIMTE & SAMENLEVING
 EXPERTISECENTRUM

Leeuwenbrug 85 - 7411 TH Deventer
 postbus 5000 - 7400 GC Deventer
 tel. (0570) 693911
 fax (0570) 693429
 e-mail: gemeente@deventer.nl