
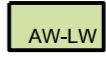

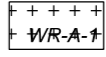

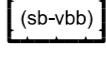

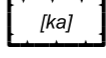
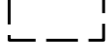

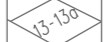


LEGENDA:

- Plangebied
 -  Plangebiedgrens
- Bestemmingen
 -  Agrarisch met waarden - Landschapswaarden
 -  Wonen
- Dubbelbestemmingen
 -  Waarde - Archeologie - 1
- Gebiedsaanduidingen
 -  reconstructiewetzone - verwevingsgebied
- Funcieaanduidingen
 -  specifieke vorm van bedrijf - voormalige bedrijfsbebouwing
- Bouwvlak
 -  bouwvlak
- Bouwaanduidingen
 -  karakteristiek
- Maatvoeringaanduidingen
 -  maatvoeringsvlak
 -  maximum aantal wooneenheden
- Verklaringen
 -  kadastrale ondergrond versie juni 2013



opdrachtgever:
RUIMTELIJK ONTWERP EN BEHEER

wijzigingsplan:
Buitengebied Deventer, Bronsvoorderdijk 14-16

Analoge verbeelding

schaal: 1:1000	afm.: A3
status: vastgesteld	get.: G.S.
datum: 10-01-2014	opdr.: E.B.
projectnummer: E6.012.155	acc.: R.v.H.
plan idn: NL.IMRO.0150.W013-VG01	blad: 1 van 1



Leeuwenbrug 85 - 7411 TH Deventer
 postbus 5000 - 7400 GC Deventer
 tel. (0570) 693911
 fax (0570) 693429
 e-mail: gemeente@deventer.nl