

893

894

892

710

315

711

4a

4

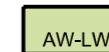
LEGENDA:

Plangebied



Plangebiedgrens

Bestemmingen

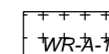


Agrarisch met waarden - Landschapswaarden




Wonen

Dubbelbestemmingen



Waarde - Archeologie - 1



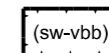
Waterstaat - Intrekgebied

Gebiedsaanduidingen



reconstructiewetzone - verwevingsgebied

Funcitieaanduidingen



specifieke vorm van wonen - voormalige bedrijfsbebouwing

Bouwvlak

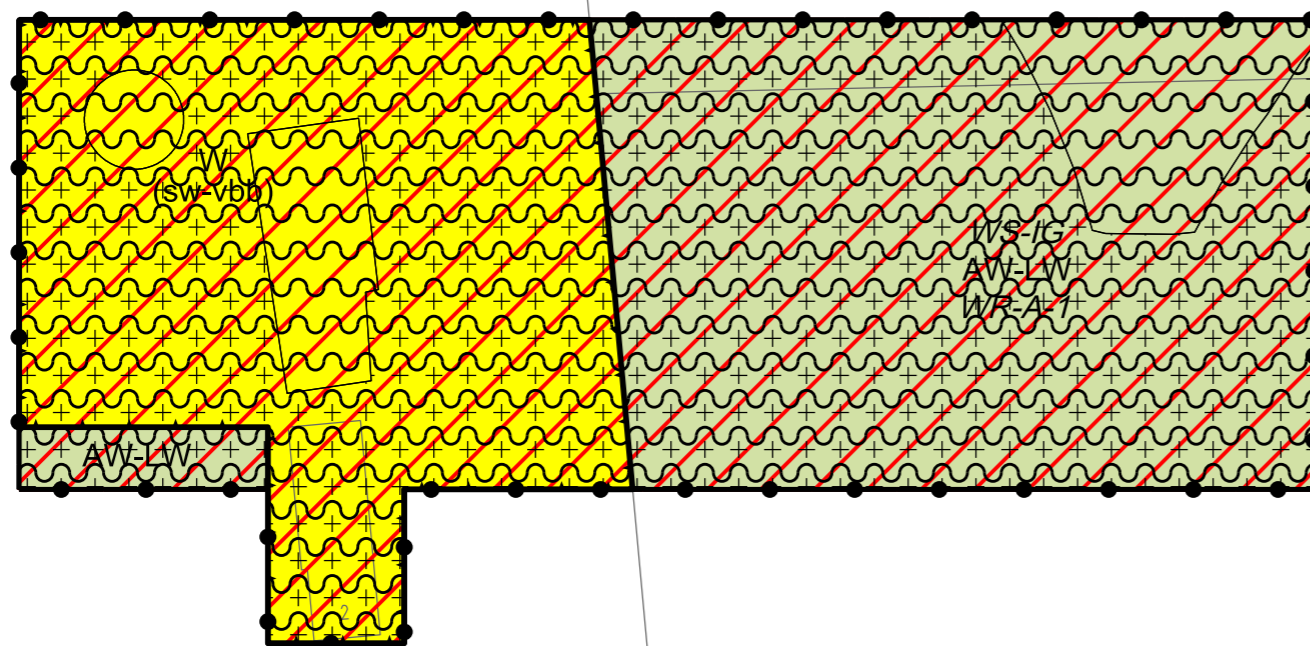


bouwvlak

Verklaringen



kadastrale ondergrond versie juni 2013



opdrachtgever:
RUIMTELIJK ONTWERP EN BEHEER

bestemmingsplan:
Buitengebied Deventer, Butersdijk 2

Analoge verbeelding

schaal: 1:1000

afm.: A3

status: vastgesteld

get.: R.M.

datum: 20-01-2014

opdr.: J.V.

projectnummer:
E6.013.083

acc.: R.v.H.

plan idn:

blad: 1 van 1

NL.IMRO.0150.W014-VG01



**gemeente
Deventer**

Team ROB

Leeuwenbrug 85 - 7411 TH Deventer
postbus 5000 - 7400 GC Deventer
tel. (0570) 693911
fax (0570) 693429
e-mail: gemeente@deventer.nl