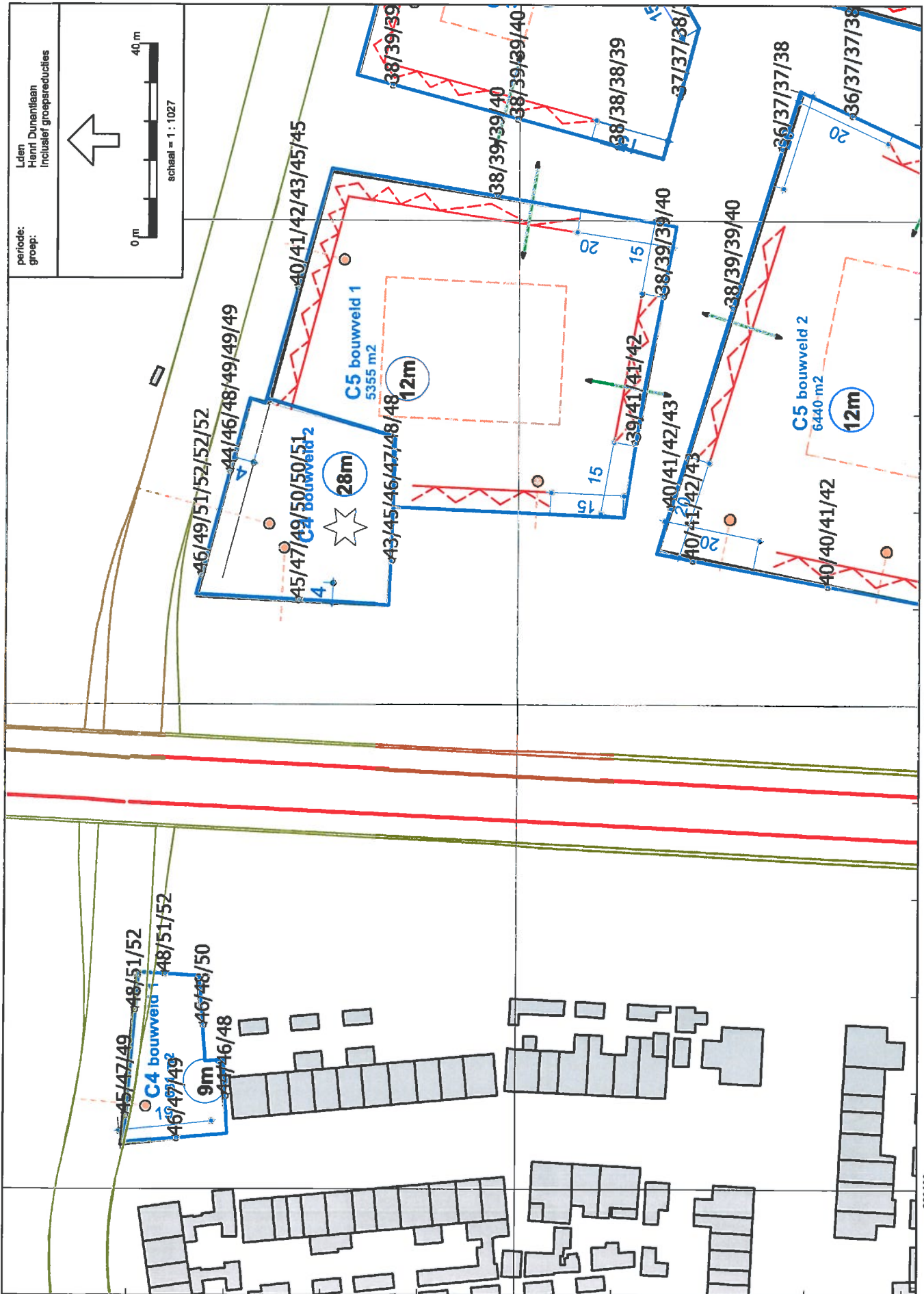


Bijlage 1

bij het ontwerpbesluit Vaststelling Hogere grenswaarden bestemmingsplan Centraal gebied Rivierenwijk

Op de volgende kaarten is de berekende geluidbelasting weergegeven ten gevolge van het wegverkeer op de Henri Dunantlaan, de Amstellaan en de Snipperlingsdijk. De weergegeven waarden boven de 48 dB betreffende de hogere grenswaarden die worden vastgesteld.



periode:
groep:
Léon
Henri
Dunantlaan
Inclusief
groepsreducties

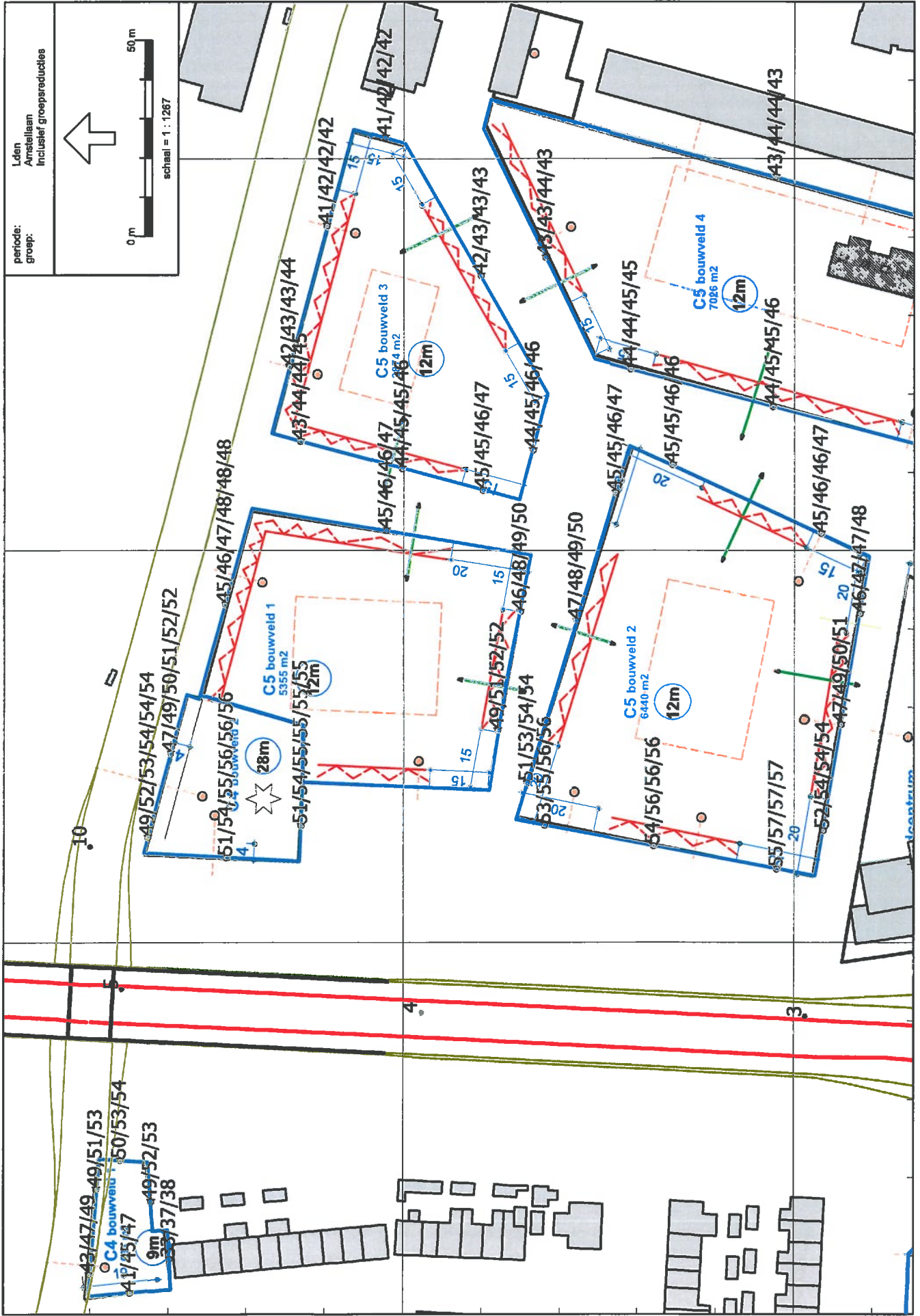
0 m 40 m
schaal = 1 : 1027

474500

208300

208200

208100
Wegverkeerslaaai - RMW-2012, [Wegverkeerslaaai - WVL, Nieuwe situatie: Amstellaan 2024 resultaten in bouwvelden], Geometrie V2.13



periode:
groep:

Lden
Amstellaan
Inclusief groepparaducties

0 m 50 m
schaal = 1 : 1287

474500

474400

208400

209300

209200



periode:
groep:

Lden
Amstellaan
Inclusief groepsreducties

0 m 60 m
schaal = 1 : 1467

474500

474400

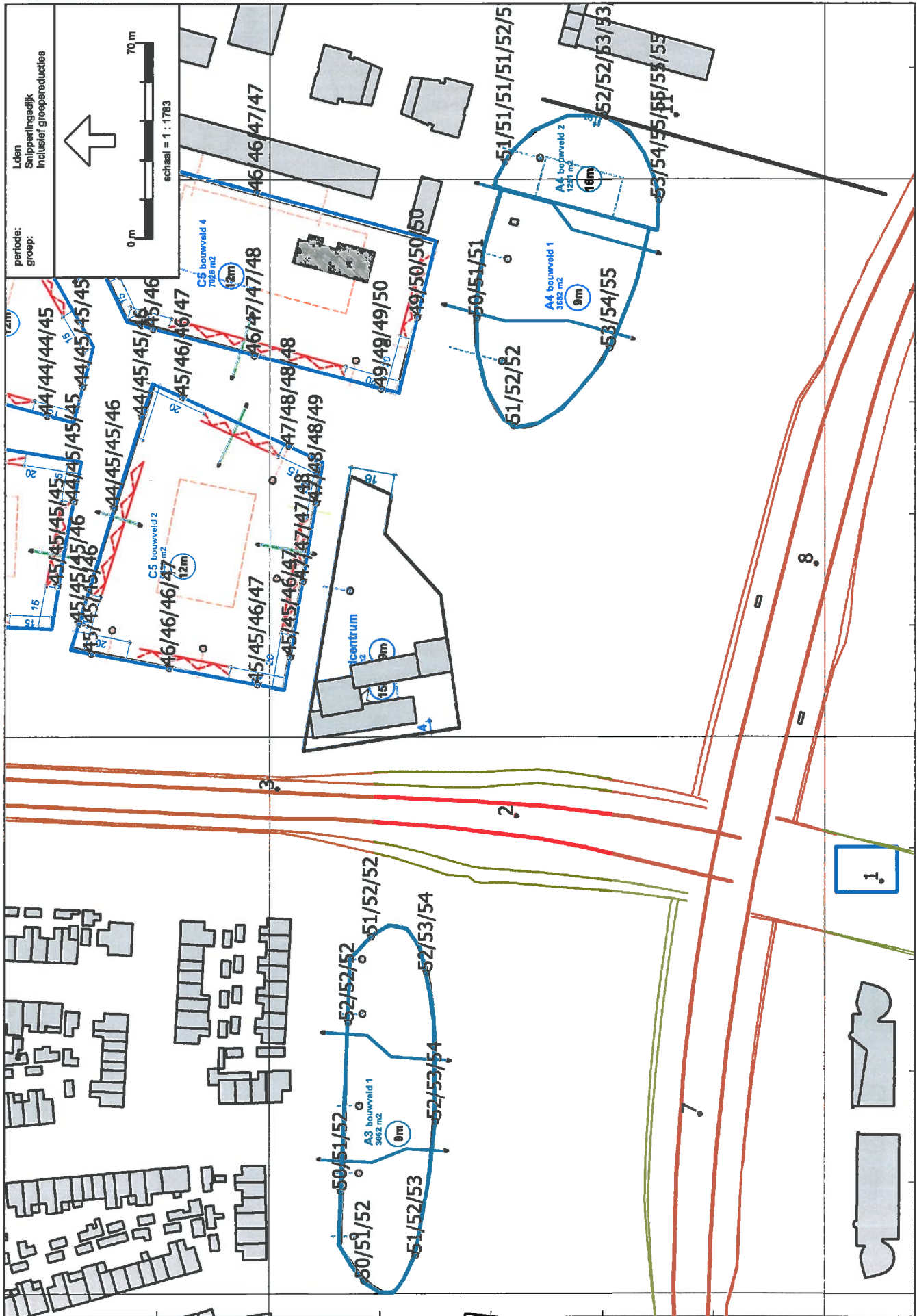
474300

209300

209200

209100

209000



474400

474200

Bijlage 2

**bij het ontwerpbesluit Vaststelling Hogere grenswaarden bestemmingsplan Centraal gebied
Rivierenwijk**

Op de volgende kaarten is de berekende geluidbelasting weergegeven ten gevolge van het railverkeer op de spoorwegen ten noorden van het plangebied. De weergegeven waarden boven de 55 dB betreffende de hogere grenswaarden die worden vastgesteld.



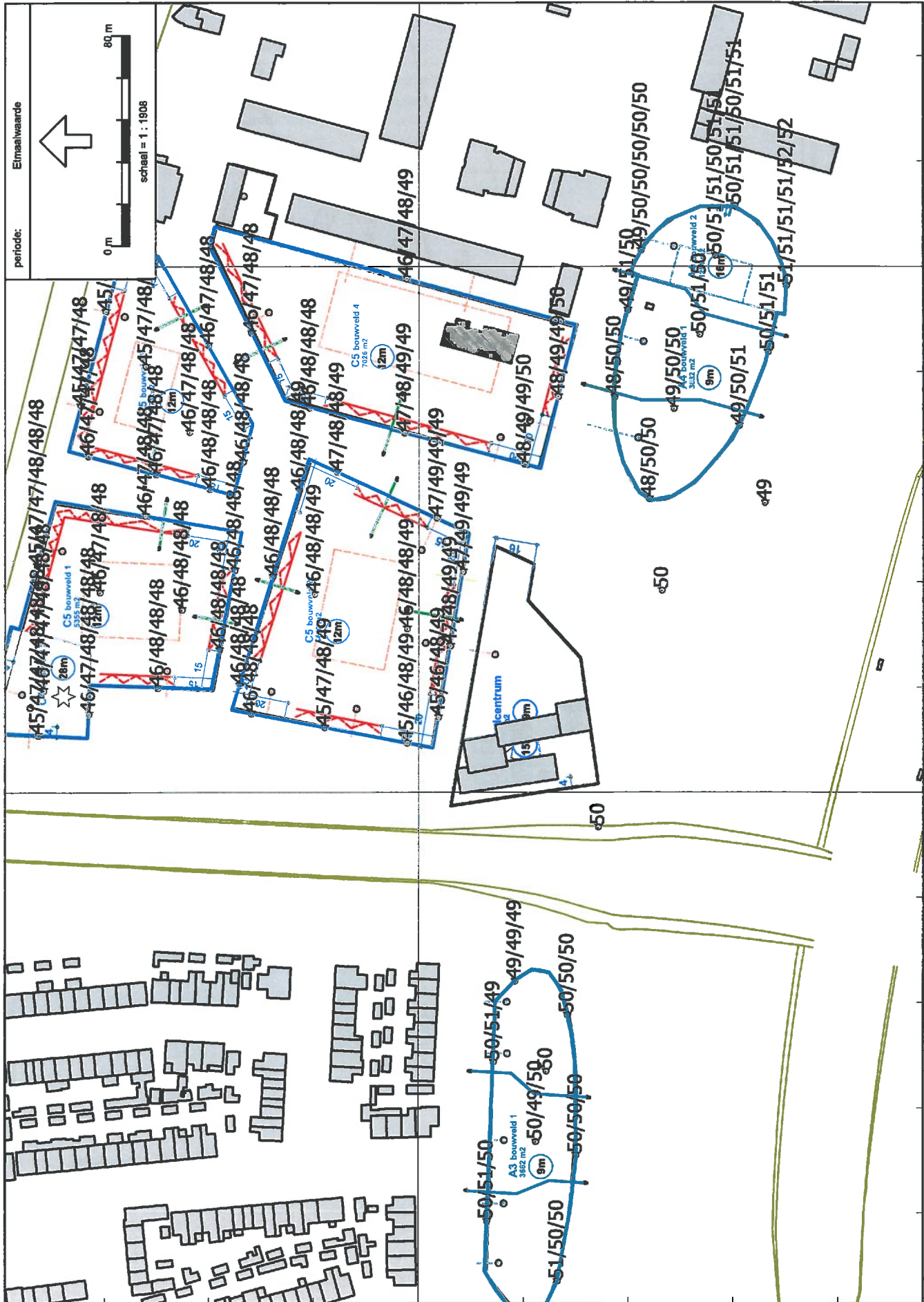
474400

Bijlage 3

bij het ontwerpbesluit Vaststelling Hogere grenswaarden bestemmingsplan Centraal gebied Rivierenwijk

Op de volgende kaarten is de berekende geluidbelasting weergegeven ten gevolge van het industrielawaai van het geluidgezoneerde industrieterrein Bergweide-Kloosterlanden-Hanzepark, Veenoord. De weergegeven waarden boven de 55 dB betreffende de hogere grenswaarden die worden vastgesteld.

Geluidsbelasting bouwvelden zuid



474400

209400

209200