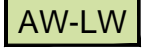



Legenda

 Plangebied


Enkelbestemmingen

 Agrarisch met waarden - Landschapswaarden
 Wonen

Dubbelbestemmingen

 Waarde - Archeologie 2
 Waarde - Archeologie 3
 Waarde - Archeologie 4

Gebiedsaanduidingen

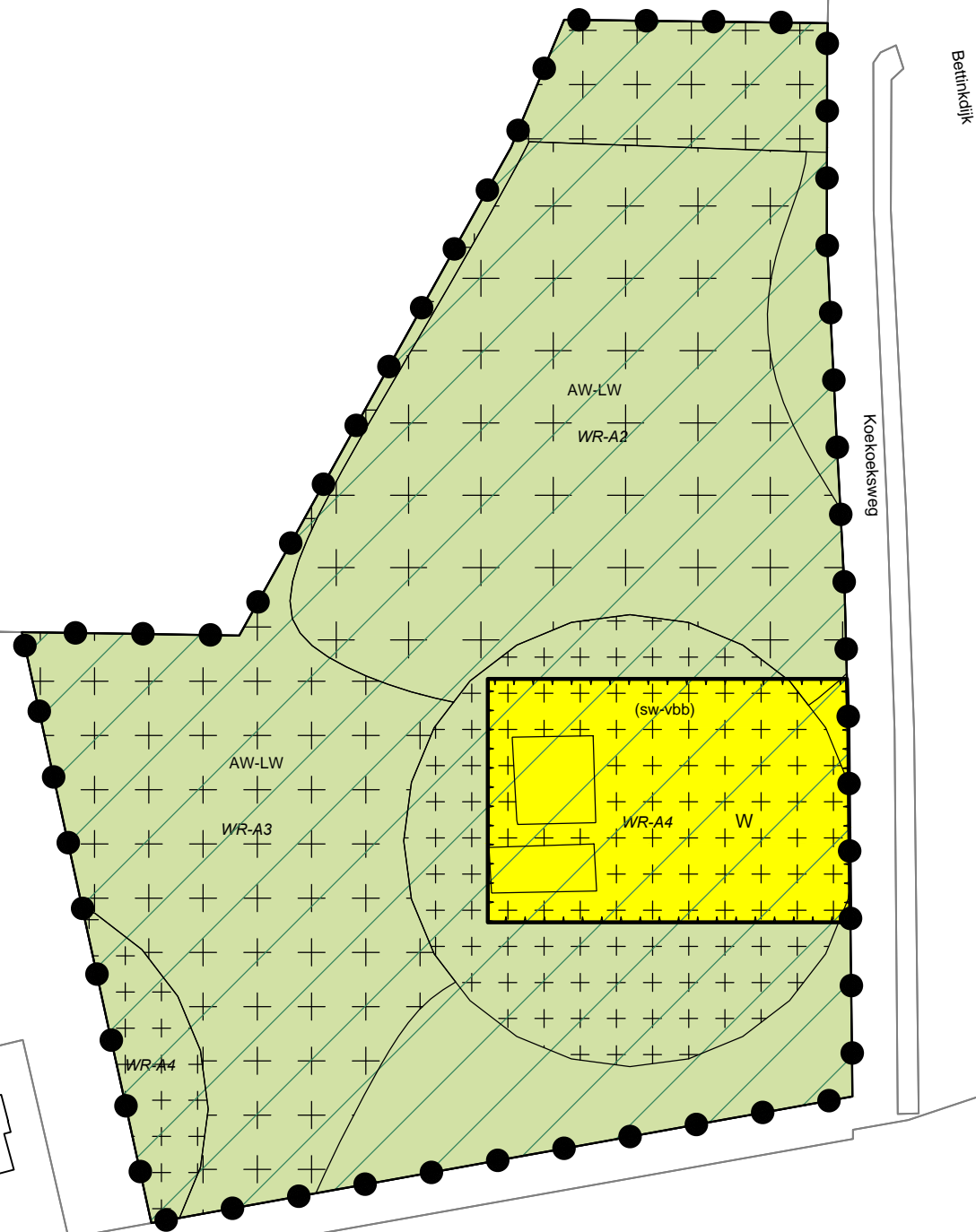
 reconstructiewetzone - landbouwontwikkelingsgebied

Bouwvlakken

 bouwvlak

Functieaanduidingen

 specifieke vorm van wonen - voormalige bedrijfsbebouwing



Bestemmingsplan:


Combiplan Buitengebied Deventer 1
Koekoeksweg 2 Bathmen
Gemeente Deventer

Status: vastgesteld

Get.: MGS Datum: 28-08-2019

Formaat: A3 Schaal: 1:1000

Tekeningnummer:
NL.IMRO.0150.P382-VG01



Noordpijl

VantErve
ADVIES
Advies met een visie!