

Bodem: moerige podzolgrond

Cröddendijk

Sortiment inheemse struiken links en recht van het toegangspad  
 Plantafstand 100x100 cm  
 Oppervlakte; ca. 500 m2, breedte van de plantstrook ca. 2,5 m  
 Aantal planten: 500 st.  
 5% Ilex aquifolium, hulst  
 10% Sorbus aucuparius, lijsterbes  
 5% Lonicera periclymenum, klimkamperfoelie (randen)  
 10% Sambucus laciniata, peterselievlier  
 15% Amelanchier lamarckii, krent  
 15% Carpinus betulus, haagbeuk  
 15% Rubus idaeus, framboos (randen)  
 15% Cytisus scoparius, brem  
 10% Ligustrum vulgare, wilde liguster

Bestaand bos

DPV00G 02397G0000

Bestaande bos

DPV00G 02398G0000

DPV00G 01533G0000

Nieuwe aanplant bosverjonging  
 Type: gemengd bos

Te beplanten oppervlakte: 2.575 m2

Plantafstand 125x125 cm  
 Aantal planten: 1.650 st  
 Plantwijze: vrije keus  
 Leveringskwaliteit plantmateriaal: bosplantsoen 80-120 (2+1)

Sortiment:	aantal
<b>Boomsoorten:</b>	
30% Quercus robur, inlandse eik	500
20% Betula pendula	330
10% Pinus sylvestris	165
<b>Struikensoorten:</b>	
10% Corylus avellana, hazelaar	165
10% Amelanchier lamarckii, krent	165
10% Sorbus aucuparia, lijsterbes	165
10% Viburnum opulus, gelderse roos	165

Kadastrale perceelsgrenzen

20

Bestaande bos

Aanplant vrijstaande bomen/boomgroepen  
 Leveringsmaat: 16-18 cm

6 Quercus robur, inlandse eike  
 3 Tilia europaea, linde  
 3 Fagus sylvatica, groen beuk  
 1 Sorbus aucuparia, lijsterbes

18A

Bestaand bos

in-/uitrit

Bestaand bos

Bestaand bos

Bestaand bos

Beuk

DPV00G 02374G0000

Inlandse ek

Linde

DPV00G 02376G0000

Inlandse eik

20A  
Woning


Gras

Gras


Bestaand bos

vijver

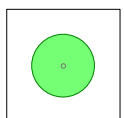
### Renvooi



Bestaande bosrand



Plangebied bosverjonging/bosontwikkeling,  
-verwijderen van sierbeplanting  
-aanplant van nieuw gemengd bos, oppervlakte: 2.575 m2



Nieuwe aanplant inheemse solitaire bomen  
Aanplant van boommaat 12-14 cm

Plangebied, in eigendom van  
eigenaar Cröddendijk 20a



Gewijzigd, 30 aug. 2019

Ecologische versterking plangebied  
Cröddendijk 20a Lettele

Opdrachtgever:

Cröddendijk 20a 7434 PN Lettele

Datum 23 mei 2019

Schaal: 1:500 A3 formaat

Digitale onderleggers:  
Kadastrale kaart, RD stelsel  
Grootschalige basiskaart (BGT kaart)

Bestaand bos