

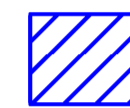


Verklaring

-  Exploitiatiegrens
-  Openbare ruimte
-  Buiten exploitatie

-  Mandelig gebied (Opp. ca 517m²)
-  Soc. huur grondgebonden (SH) (zie artikel 5 van de Regels)
-  7 Soc. huur beneden/bovenwoningen (SH) (zie artikel 5 van de Regels)
-  Sociale koop laag (tot € 174.000) (SKL) (zie artikel 6 van de Regels)
-  32 Soc. huurappartementen (SH) (zie artikel 5 van de Regels)
-  Sociale koop hoog (SKH) (€ 174.000 tot € 200.000) (zie artikel 6 van de Regels)
-  Goedkoop (Tot € 200.000)
-  Middelduur (€ 200.000 tot € 250.000)
-  Exploitatiebijdrage wordt per m² berekend (zie deel B, bijlage 9)
-  Duur (€ 250.000 en hoger)
-  P.O. (PO-V) (zie artikel 7 van de Regels)
-  P.O. kavel met schuur (PO) (zie artikel 7 van de Regels)
-  Wooneenheden zorg/sociaal
-  School

13	270614	LH	ED	update 2014
12	081113	JBos	ED	update 2013
11	011113	JBos	ED	update 2013
10	120713	JBos	ED	update 2013
9	190612	LH	ED	update 2012
wijz.	datum	get.	gec.	omschrijving

opdrachtgever :		schaal : 1:1000
Ruimte en Samenleving	afmeting : A1	get. LH
project :	status :	opdr.
Spijvoorderenk	datum : 24-02-10	gec. ED
onderwerp :	tekeningnummer :	blad :
Kaart verkaveling, uitgifteprijsen en aangewezen woningbouwcategorieën (herzien)	2010-02-06-2	van


gemeente Deventer
 Bedrijfsvoering
 Informatie en Documentmanagement
 Geo- en Gegevensbeheer
 Welle 39
 Postbus 5000
 7400 GC Deventer
 tel. (0570) 693911
 fax (0570) 693950
 e-mail: gemeente@deventer.nl

