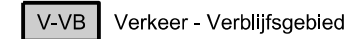


Plangebied



Plangebiedgrens

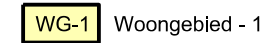
Bestemmingen



V-VB Verkeer - Verblijfsgebied

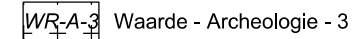


W Wonen

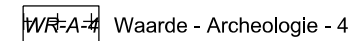


WG-1 Woongebied - 1

Dubbelbestemmingen



WR-A-3 Waarde - Archeologie - 3



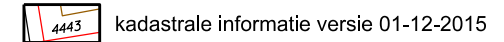
WR-A-4 Waarde - Archeologie - 4

Bouwvlak



bouwvlak

Overige verklaring



kadastrale informatie versie 01-12-2015



opdrachtgever:
RUIMTELIJK ONTWERP EN BEHEER

bestemmingsplan:
De Wijtenhorst en Douweler Leide,
3e partiële herziening

Analoge verbeelding

schaal: 1:1000	afm.: A4
status: vastgesteld	get.: R.M.
datum: 23-11-2016	opdr.: H.M.
projectnummer: E1.111.111	acc.: R.v.H.
plan idn: NL.IMRO.0150.P330-VG01	blad: 1 van 1



Leeuwenbrug 85 - 7411 TH Deventer
postbus 5000 - 7400 GC Deventer
tel. (0570) 693911
fax (0570) 693429
e-mail: gemeente@deventer.nl