

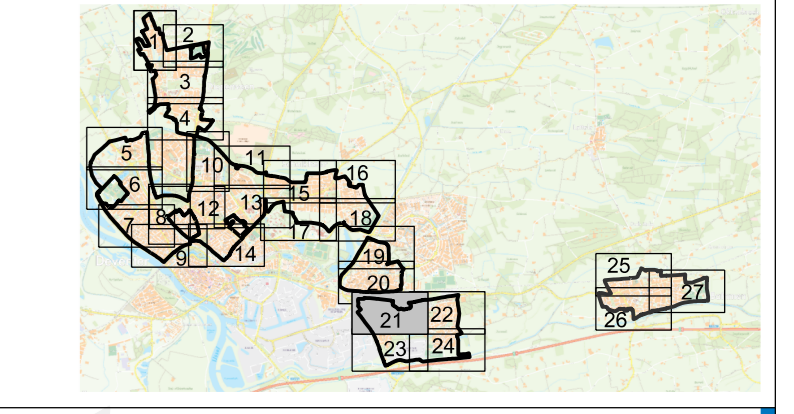
**Legende**

**Bouwkosten**

- W1: Woningbouw
- W2: Woningbouw
- W3: Woningbouw
- W4: Woningbouw
- W5: Woningbouw
- W6: Woningbouw
- W7: Woningbouw
- W8: Woningbouw
- W9: Woningbouw
- W10: Woningbouw
- W11: Woningbouw
- W12: Woningbouw
- W13: Woningbouw
- W14: Woningbouw
- W15: Woningbouw
- W16: Woningbouw
- W17: Woningbouw
- W18: Woningbouw
- W19: Woningbouw
- W20: Woningbouw
- W21: Woningbouw
- W22: Woningbouw
- W23: Woningbouw
- W24: Woningbouw
- W25: Woningbouw
- W26: Woningbouw
- W27: Woningbouw
- W28: Woningbouw
- W29: Woningbouw
- W30: Woningbouw
- W31: Woningbouw
- W32: Woningbouw
- W33: Woningbouw
- W34: Woningbouw
- W35: Woningbouw
- W36: Woningbouw
- W37: Woningbouw
- W38: Woningbouw
- W39: Woningbouw
- W40: Woningbouw
- W41: Woningbouw
- W42: Woningbouw
- W43: Woningbouw
- W44: Woningbouw
- W45: Woningbouw
- W46: Woningbouw
- W47: Woningbouw
- W48: Woningbouw
- W49: Woningbouw
- W50: Woningbouw

**Overige vermelding**

- W1: Woningbouw
- W2: Woningbouw
- W3: Woningbouw
- W4: Woningbouw
- W5: Woningbouw
- W6: Woningbouw
- W7: Woningbouw
- W8: Woningbouw
- W9: Woningbouw
- W10: Woningbouw
- W11: Woningbouw
- W12: Woningbouw
- W13: Woningbouw
- W14: Woningbouw
- W15: Woningbouw
- W16: Woningbouw
- W17: Woningbouw
- W18: Woningbouw
- W19: Woningbouw
- W20: Woningbouw
- W21: Woningbouw
- W22: Woningbouw
- W23: Woningbouw
- W24: Woningbouw
- W25: Woningbouw
- W26: Woningbouw
- W27: Woningbouw
- W28: Woningbouw
- W29: Woningbouw
- W30: Woningbouw
- W31: Woningbouw
- W32: Woningbouw
- W33: Woningbouw
- W34: Woningbouw
- W35: Woningbouw
- W36: Woningbouw
- W37: Woningbouw
- W38: Woningbouw
- W39: Woningbouw
- W40: Woningbouw
- W41: Woningbouw
- W42: Woningbouw
- W43: Woningbouw
- W44: Woningbouw
- W45: Woningbouw
- W46: Woningbouw
- W47: Woningbouw
- W48: Woningbouw
- W49: Woningbouw
- W50: Woningbouw



opdrachtgever: **RUIMTELIJK ONTWERP EN BEHEER**

bestemmingsplan: **digitalisering analoge pdplannen**

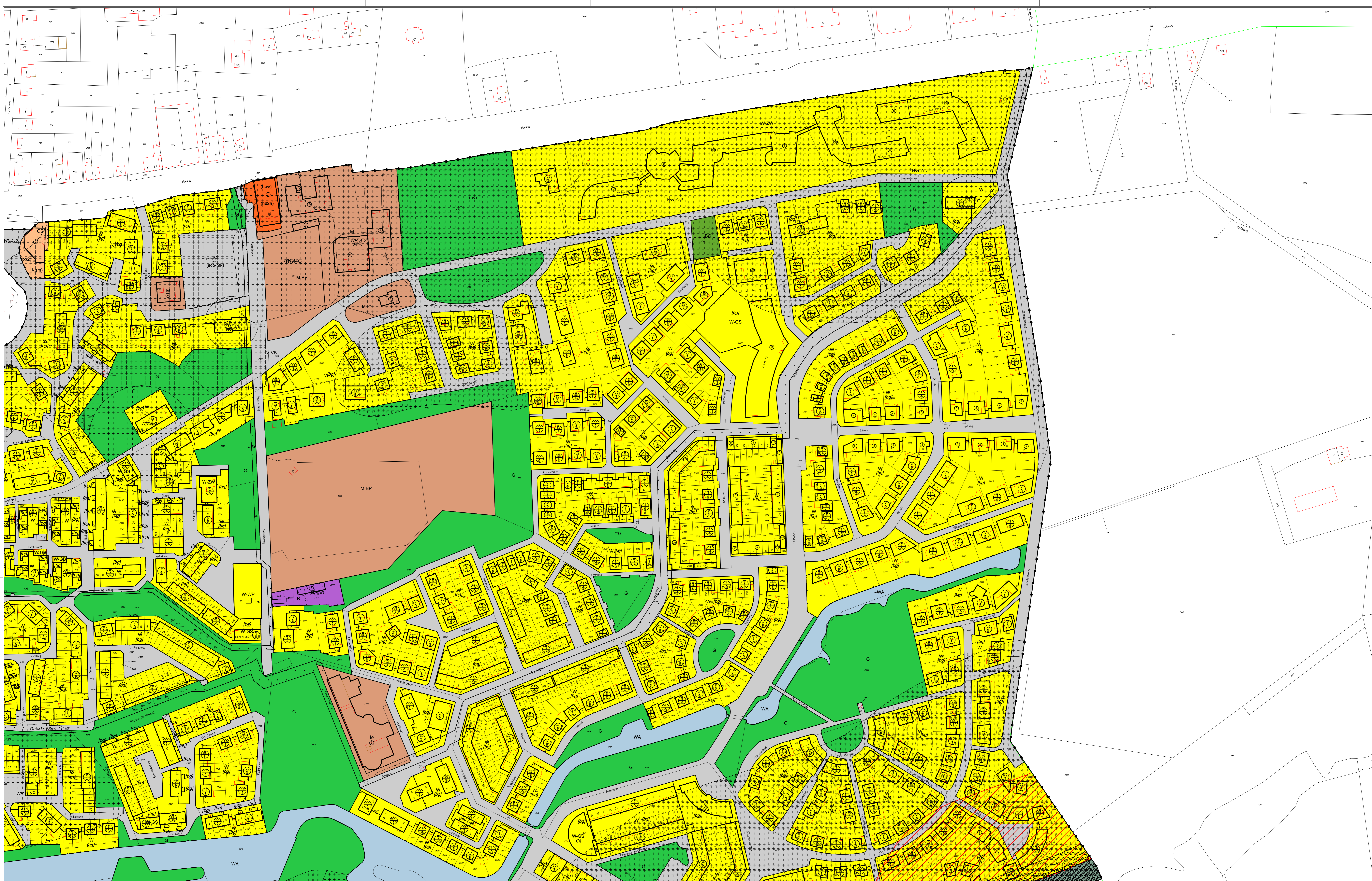
Analoge verbeelding

schaal: 1:1000 afm.: A0-XL  
status: vastgesteld get.: R.M.  
datum: 18-5-2016 opt.: S.K.  
projectnummer: acc.: R.V.H.  
E6.011.148 blad: 21 van 27  
plan kbn: NL.IMRO.0150.D139-V001

Leuvenweg 85 - 7411 TH Deventer  
t: (0570) 68911  
f: (0570) 68923  
e: nat\_generaal@deventer.nl

**de gemeente**  
Team ROB

bestandsnaam: \\fs1\ppl\plan\plannen\Bestemmingsplan



**Legend**

- Water**
  - 0.100: Water (blauw)
  - 0.101: Water (groen)
  - 0.102: Water (geel)
- Grasland**
  - 1.000: Grasland (groen)
  - 1.001: Grasland (geel)
- Openbaar Groen**
  - 2.000: Openbaar groen (groen)
  - 2.001: Openbaar groen (geel)
- Landbouw**
  - 3.000: Landbouw (geel)
  - 3.001: Landbouw (groen)
- Weg**
  - 4.000: Weg (grijs)
  - 4.001: Weg (wit)
  - 4.002: Weg (rood)
- Wegbebouwing**
  - 5.000: Wegbebouwing (grijs)
  - 5.001: Wegbebouwing (wit)
- Openbare Ruimte**
  - 6.000: Openbare ruimte (grijs)
  - 6.001: Openbare ruimte (wit)
- Overige**
  - 7.000: Overige (grijs)
  - 7.001: Overige (wit)

**Symbol Legend**

- 1.0: Monument
- 2.0: Monument (gevoel)
- 3.0: Monument (aanpak)
- 4.0: Monument (aanpak)
- 5.0: Monument (aanpak)
- 6.0: Monument (aanpak)
- 7.0: Monument (aanpak)
- 8.0: Monument (aanpak)
- 9.0: Monument (aanpak)
- 10.0: Monument (aanpak)
- 11.0: Monument (aanpak)
- 12.0: Monument (aanpak)
- 13.0: Monument (aanpak)
- 14.0: Monument (aanpak)
- 15.0: Monument (aanpak)
- 16.0: Monument (aanpak)
- 17.0: Monument (aanpak)
- 18.0: Monument (aanpak)
- 19.0: Monument (aanpak)
- 20.0: Monument (aanpak)
- 21.0: Monument (aanpak)
- 22.0: Monument (aanpak)
- 23.0: Monument (aanpak)
- 24.0: Monument (aanpak)
- 25.0: Monument (aanpak)
- 26.0: Monument (aanpak)
- 27.0: Monument (aanpak)
- 28.0: Monument (aanpak)
- 29.0: Monument (aanpak)
- 30.0: Monument (aanpak)
- 31.0: Monument (aanpak)
- 32.0: Monument (aanpak)
- 33.0: Monument (aanpak)
- 34.0: Monument (aanpak)
- 35.0: Monument (aanpak)
- 36.0: Monument (aanpak)
- 37.0: Monument (aanpak)
- 38.0: Monument (aanpak)
- 39.0: Monument (aanpak)
- 40.0: Monument (aanpak)
- 41.0: Monument (aanpak)
- 42.0: Monument (aanpak)
- 43.0: Monument (aanpak)
- 44.0: Monument (aanpak)
- 45.0: Monument (aanpak)
- 46.0: Monument (aanpak)
- 47.0: Monument (aanpak)
- 48.0: Monument (aanpak)
- 49.0: Monument (aanpak)
- 50.0: Monument (aanpak)
- 51.0: Monument (aanpak)
- 52.0: Monument (aanpak)
- 53.0: Monument (aanpak)
- 54.0: Monument (aanpak)
- 55.0: Monument (aanpak)
- 56.0: Monument (aanpak)
- 57.0: Monument (aanpak)
- 58.0: Monument (aanpak)
- 59.0: Monument (aanpak)
- 60.0: Monument (aanpak)
- 61.0: Monument (aanpak)
- 62.0: Monument (aanpak)
- 63.0: Monument (aanpak)
- 64.0: Monument (aanpak)
- 65.0: Monument (aanpak)
- 66.0: Monument (aanpak)
- 67.0: Monument (aanpak)
- 68.0: Monument (aanpak)
- 69.0: Monument (aanpak)
- 70.0: Monument (aanpak)
- 71.0: Monument (aanpak)
- 72.0: Monument (aanpak)
- 73.0: Monument (aanpak)
- 74.0: Monument (aanpak)
- 75.0: Monument (aanpak)
- 76.0: Monument (aanpak)
- 77.0: Monument (aanpak)
- 78.0: Monument (aanpak)
- 79.0: Monument (aanpak)
- 80.0: Monument (aanpak)
- 81.0: Monument (aanpak)
- 82.0: Monument (aanpak)
- 83.0: Monument (aanpak)
- 84.0: Monument (aanpak)
- 85.0: Monument (aanpak)
- 86.0: Monument (aanpak)
- 87.0: Monument (aanpak)
- 88.0: Monument (aanpak)
- 89.0: Monument (aanpak)
- 90.0: Monument (aanpak)
- 91.0: Monument (aanpak)
- 92.0: Monument (aanpak)
- 93.0: Monument (aanpak)
- 94.0: Monument (aanpak)
- 95.0: Monument (aanpak)
- 96.0: Monument (aanpak)
- 97.0: Monument (aanpak)
- 98.0: Monument (aanpak)
- 99.0: Monument (aanpak)
- 100.0: Monument (aanpak)

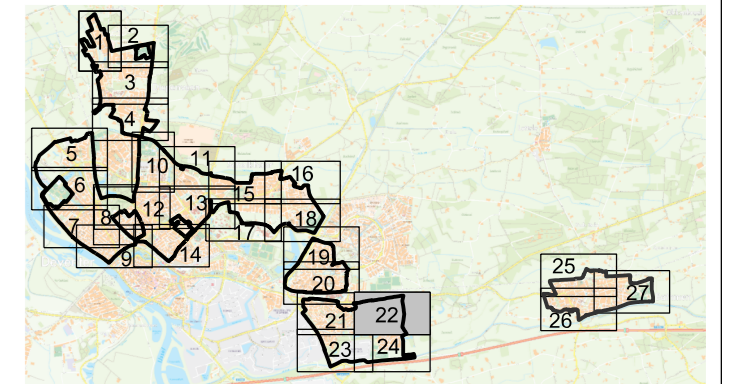
**Map Information**

Opdrachtgever: RUMTELIJK ONTWERP EN BEHEER  
 Status: vastgesteld  
 Datum: 18-5-2016  
 Projectnummer: E6.011.148  
 Plan: 18-01-2016

Schaal: 1:1000  
 Status: vastgesteld  
 Datum: 18-5-2016  
 Projectnummer: E6.011.148  
 Plan: 18-01-2016

NL.IMRO.0150.D139-VG01

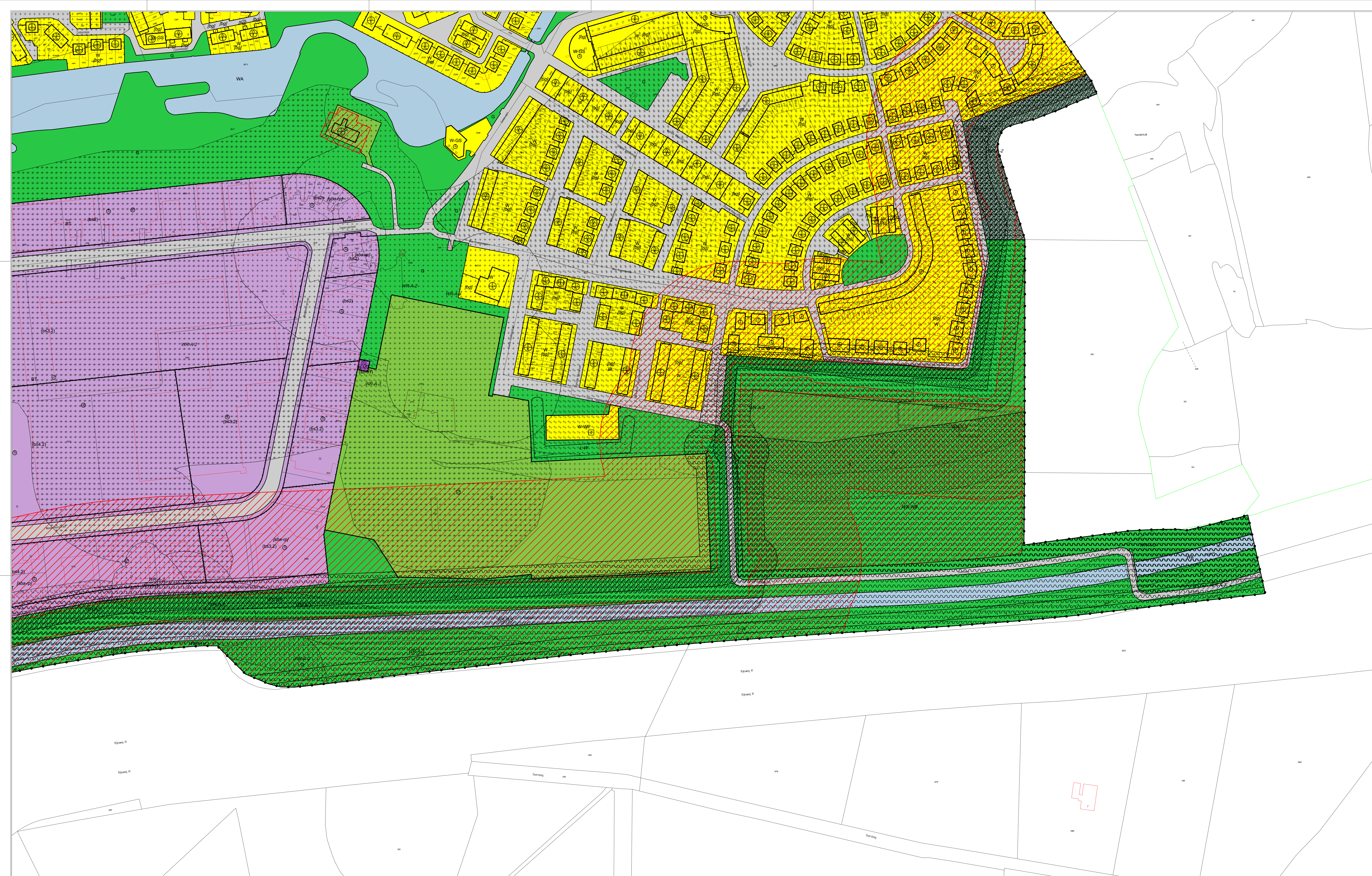
Landschapsarchitectuur  
 Gemeente Deventer  
 Team ROB



Opdrachtgever: RUMTELIJK ONTWERP EN BEHEER  
 Status: vastgesteld  
 Datum: 18-5-2016  
 Projectnummer: E6.011.148  
 Plan: 18-01-2016

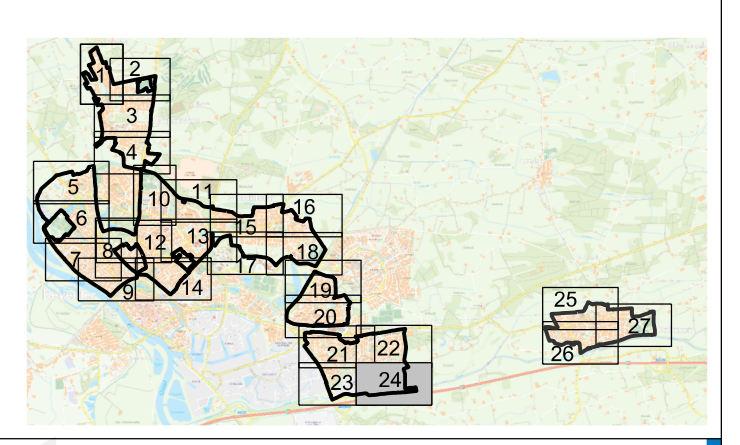
Schaal: 1:1000  
 Status: vastgesteld  
 Datum: 18-5-2016  
 Projectnummer: E6.011.148  
 Plan: 18-01-2016





- Legend for symbols and colors used in the plan, including various types of vegetation, water bodies, and infrastructure.

- Extensive list of codes and symbols used in the plan, such as 'W-GR', 'W-WS', 'W-WP', and various 'W-...' codes, along with their corresponding descriptions.



opdrachtgever: **RUIMTELIJK ONTWERP EN BEHEER**  
bestemmingsplan: **digitalisering analoge plannen**  
Analoge verbeelding

schaal: 1:1000  
status: vastgesteld  
datum: 18-5-2016  
projectnummer: E6.011.148  
plan kn: NL.IMRO.0150.D139-V001

afm: A0-XL  
get: R.M.  
opt: S.K.  
acc: R.v.H.  
blad: 24 van 27  
NL.IMRO.0150.D139-V001

gemeente Drenthe  
Team ROB