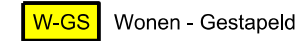


Plangebied



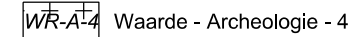
Plangebiedgrens

Bestemmingen

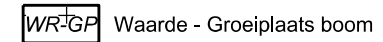


Wonen - Gestapeld

Dubbelbestemmingen



Waarde - Archeologie - 4



Waarde - Groeiplaats boom

Bouwvlak



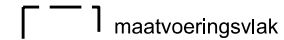
bouwvlak

Bouwaanduidingen



bijgebouwen

Maatvoeringaanduidingen



maatvoeringsvlak

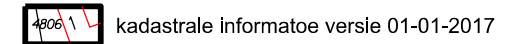


maximum goothoogte (m), maximum bouwhoogte (m)



maximum aantal wooneenheden

Overige verklaring:



kadastrale informatie versie 01-01-2017

opdrachtgever:
RUIMTELIJK ONTWERP EN BEHEER

bestemmingsplan:
Dorpsstraat 8 Bathmen

Analoge verbeelding

schaal: 1:1000	afm.: A4
status: vastgesteld	get.: R.M.
datum: 12-10-2017	opdr.: S.K.
projectnummer: E6013084	acc.: R.v.H.
plan idn: NL.IMRO.0150.P339-VG01	blad: 1 van 1



Leeuwenbrug 85 - 7411 TH Deventer
postbus 5000 - 7400 GC Deventer
tel. (0570) 693911
fax (0570) 693429
e-mail: gemeente@deventer.nl