

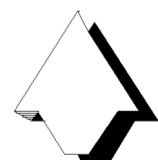




- Plangebied**
- Plangebiedgrens
 - Plangebiedgrens
- Bestemmingen**
- Groen
 - Woongebied
- Dubbelbestemmingen**
- Leiding - Hoogspanningsverbinding
 - Waarde - Archeologie - 3
 - Waarde - Archeologie - 4
- Functieaanduidingen**
- ontsluiting
 - specifieke vorm van wonen - meergezinswoningen
- Bouwvlak**
- bouwvlak
- Maatvoeringaanduidingen**
- maatvoeringsvlak
 -  maximum bebouwingspercentage (%)
 -  maximum goothoogte (m), maximum bouwhoogte (m)
 - maximum aantal wooneenheden
- Overige verklaring**
- kadastrale informatie verise 1 juli 2016



opdrachtgever:
RUIMTELIJK ONTWERP EN BEHEER

bestemmingsplan:
Eikendal 2014, eerste uitwerking

Analoge verbeelding

schaal: 1:1000	afm.: A2
status: vastgesteld	get.: R.M.
datum: 02-05-2017	opdr.: J.O.
projectnummer: 18.40.91.004	acc.: R.v.H.
plan idn: NL.IMRO.0150.U141-VG01	blad: 1 van 1



Leeuwenbrug 85 - 7411 TH Deventer
postbus 5000 - 7400 GC Deventer
tel. (0570) 693911
fax (0570) 693429
e-mail: gemeente@deventer.nl