

Hemeltjesweg 4

Plantype: wijzigingsplan

Naam: Hemeltjesweg 4

IMRO-idn: NL.IMRO.0150.W022-VG01

Procedurestatus: Vastgesteld

Inhoudsopgave

Toelichting		5
Hoofdstuk 1	Inleiding	7
Hoofdstuk 2	Planbeschrijving	11
Hoofdstuk 3	Ruimtelijke onderbouwing	13
3.1	Beleidskaders	13
3.2	Cultuurhistorie en monumenten	14
3.3	Archeologie	15
3.4	Milieu-aspecten	17
3.5	Leidingen en kabels	20
3.6	Waterhuishouding	20
3.7	Mobiliteit	20
Hoofdstuk 4	Planopzet en juridische aspecten	21
Hoofdstuk 5	Uitvoerbaarheid	25
Bijlagen bij de toelichting		27
Bijlage 1	Toelichting Archeologie	29
Bijlage 2	Landschapstekening	41
Planregels		43
Hoofdstuk 1	Inleidende regels	45
Artikel 1	Begrippen	45
Artikel 2	Wijze van meten	57
Hoofdstuk 2	Bestemmingsregels	59
Artikel 3	Natuur	59
Artikel 4	Wonen	61
Artikel 5	Waarde - Archeologie - 2	67
Hoofdstuk 3	Algemene regels	71
Artikel 6	Anti-dubbeltelregel	71
Artikel 7	Algemene bouwregels	72
Artikel 8	Uitsluiting aanvullende werking bouwverordening	74
Artikel 9	Algemene gebruiksregels	75
Artikel 10	Algemene aanduidingsregels	76
Artikel 11	Algemene afwijkingsregels	77
Artikel 12	Algemene wijzigingsregels	78
Artikel 13	Overige regels	79

Hoofdstuk 4	Overgangs- en slotregels	81
Artikel 14	Overgangsregels	81
Artikel 15	Slotregel	82

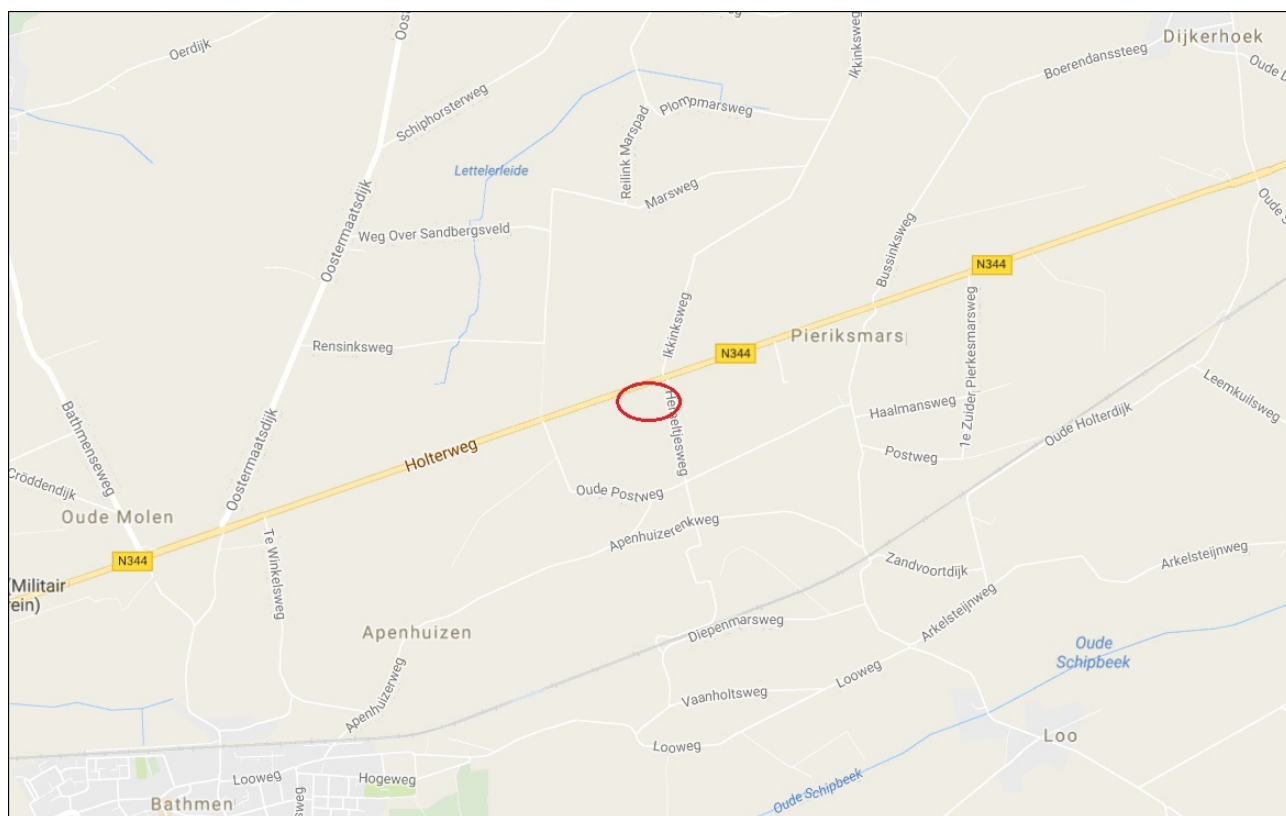
Toelichting

Hoofdstuk 1 Inleiding

Algemeen

Bij de gemeente Deventer is op 17 augustus 2016 een aanvraag om wijziging van het bestemmingsplan ontvangen. De aanvraag voorziet in het wijzigen van de bestemming 'bedrijf' naar 'wonen' op het perceel Hemeltjesweg 4.

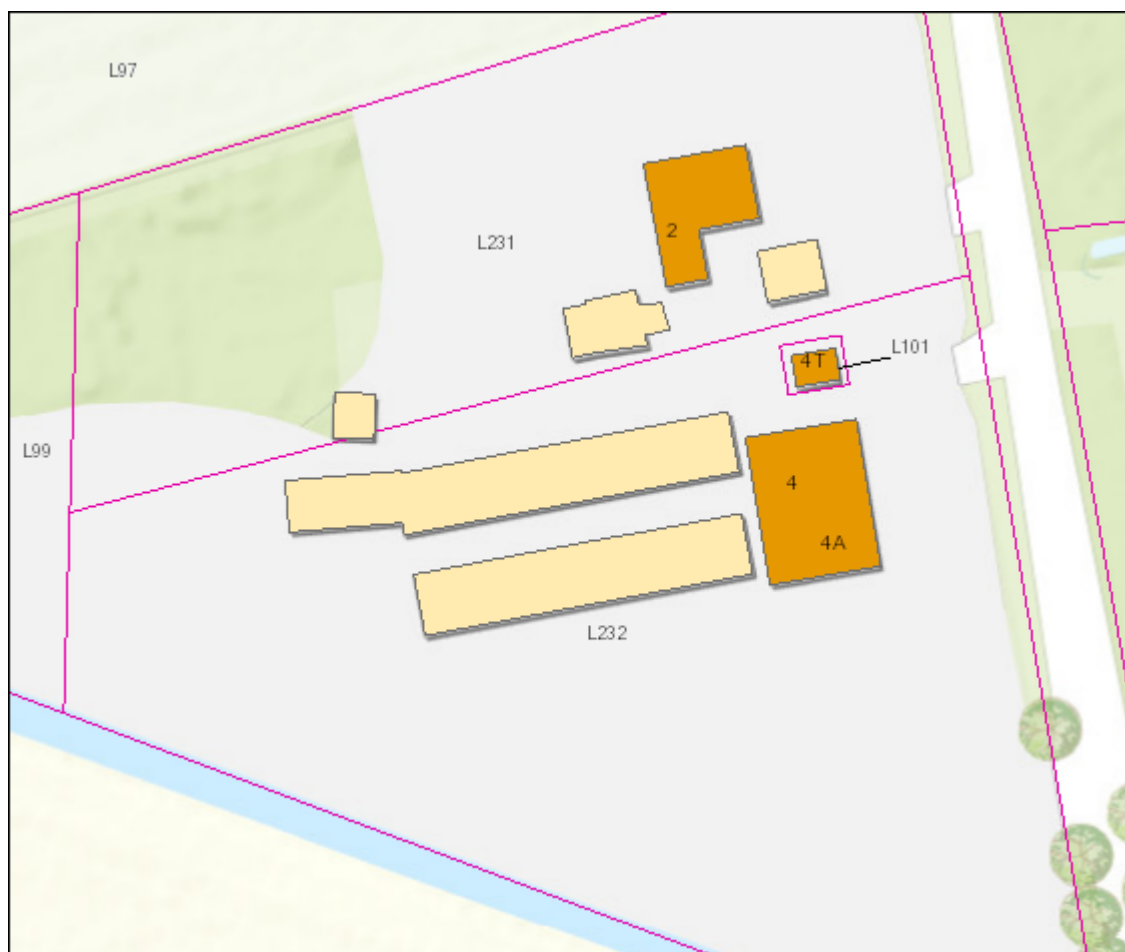
In de volgende figuur is de ligging van het plangebied aangegeven in de hoek met de Holterweg en de Hemeltjesweg.



Globale ligging plangebied 'Hemeltjesweg 4'

Plangebied

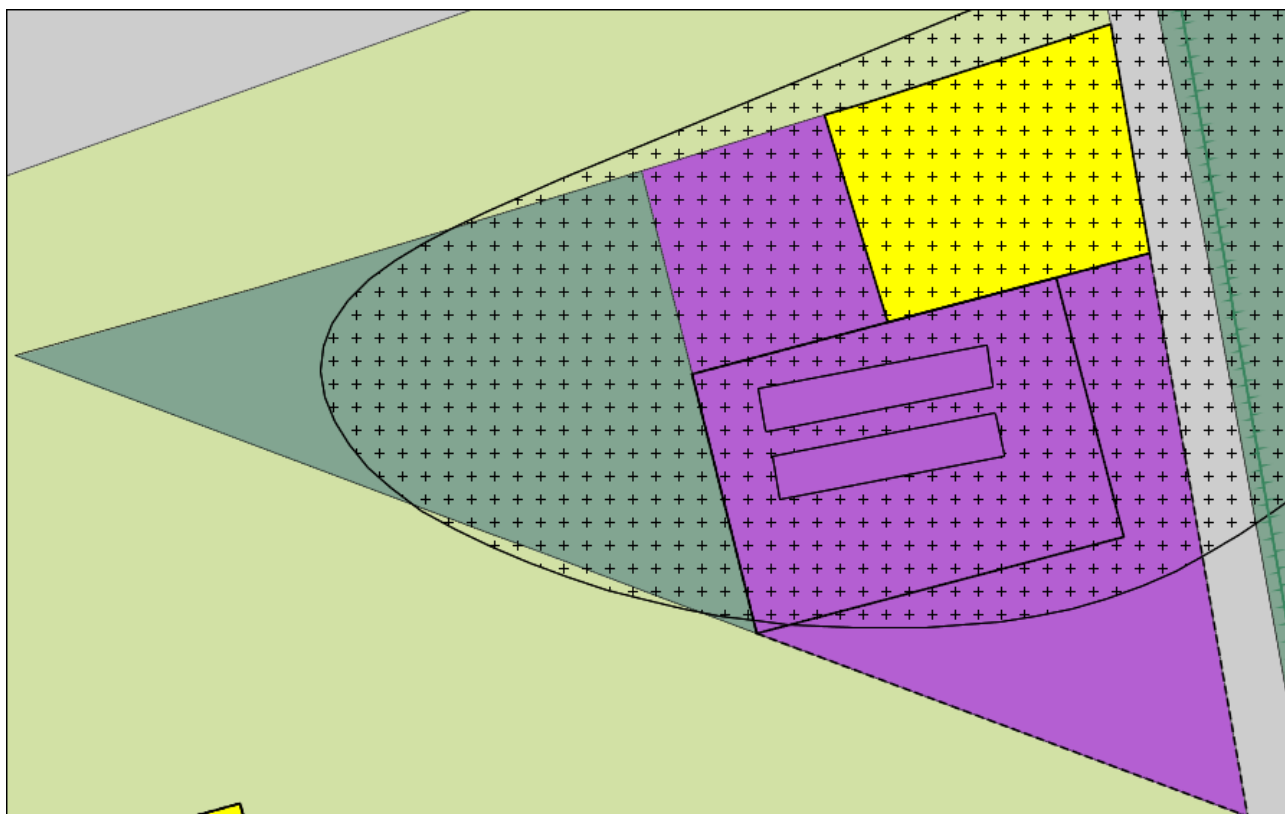
Het perceel Hemeltjesweg 4 ligt in de hoek van de Holterweg en de Hemeltjesweg. Het plangebied is kadastraal bekend als gemeente Diepenveen, sectie L, nummer 232. perceel met nummer L231 hoort bij Hemeltjesweg 2.



Kadastrale kaart van de Hemeltjesweg 4

Planologische regiem

Voor bovengenoemd perceel geldt het bestemmingsplan 'Buitengebied Deventer, 1e herziening' vastgesteld op 9 maart 2016. Het beoogde plan is in strijd met dit bestemmingsplan. Het perceel heeft de bestemming 'bedrijf'. De bestemming bedrijf loopt deels over op het erf van de Hemeltjesweg 2. dit deel van de bedrijfsbestemming gaan we herbestemmen naar deels 'wonen' en deels 'natuur'.



Uitsnede bestemmingsplankaart "buitengebied Deventer, 1e herziening" van de Hemeltjesweg 4 en 2

Het bestemmingsplan 'Buitengebied Deventer, 1e herziening' geeft het college de mogelijkheid het bestemmingsplan te wijzigen. De wijzigingsbevoegdheid voorziet in het wijzigen van de bestemming 'bedrijven' naar 'wonen'. Het voorliggende initiatief voldoet aan de voorwaarden van deze wijzigingsbevoegdheid, waardoor medewerking aan dit initiatief mogelijk is.

In artikel 49.1 van het bestemmingsplan 'Buitengebied Deventer, 1e herziening' zijn de voorwaarden opgenomen voor .

6.7 Wijzigingsbevoegdheden

6.7.1 Ten behoeve van vervolgfuncties

Burgemeester en wethouders kunnen de bestemming Bedrijf zodanig wijzigen dat – indien sprake is van een algehele beëindiging van een bedrijf – vervolgfuncties toegestaan zijn, met inachtneming van het volgende:

- a. er mogen na toepassing van de wijzigingsbevoegdheid geen nieuwe gebouwen worden gebouwd en bestaande gebouwen mogen niet worden uitgebreid;
- b. in afwijking van het bepaalde onder a geldt dat eenmalig nieuwe gebouwen mogen worden gebouwd indien en voor zover sloop van legaal opgerichte landschapsontsierende gebouwen heeft plaatsgevonden; hierbij geldt het volgende:
 1. indien er sprake is van sloop tot 250 m² mag het gesloopte oppervlak teruggebouwd worden;
 2. indien er sprake is van sloop van meer dan 250 m² mag te allen tijde 250 m² teruggebouwd worden;
 3. van het gesloopte oppervlak boven 250 m² mag ten hoogste 1/3 worden teruggebouwd, met dien verstande dat het maximum oppervlak dat wordt teruggebouwd nooit meer bedraagt dan 850 m²;

- c. er dient voorzien te worden in een adequate landschappelijke inpassing;
- d. indien er sprake is van het bepaalde onder b dient door middel van een inrichtingsplan aangetoond te worden dat sprake is van een goede landschappelijke inpassing en een toename van de ruimtelijke kwaliteit van het gebied conform de richtlijnen uit het Landschapsontwikkelingsplan;
- e. de bestemming wordt gewijzigd in een op de vervolgfunctie toegesneden bestemming;
- f. na de bestemmingswijziging dient een aanduiding te worden opgenomen, waarmee wordt aangegeven dat het voormalige bedrijfsbebouwing betreft;
- g. er mag geen sprake zijn van buitenopslag of andere bedrijfsactiviteiten die buiten de gebouwen plaatsvinden;
- h. de publieks- en/of verkeersaantrekkende werking van vervolgfuncties dient niet onevenredig groot te zijn en de bestaande infrastructuur dient berekend te zijn op de nieuwe activiteit;
- i. parkeren dient landschappelijk te worden ingepast en binnen het bouwvlak plaats te vinden;
- j. detailhandel is uitsluitend toegestaan als ondergeschikte functie die ten dienste staat van de nieuwe hoofdbestemming;
- k. horeca is uitsluitend toegestaan als ondergeschikte functie die ten dienste staat van de nieuwe hoofdbestemming;
- l. de vervolgfunctie dient milieuhygiënisch inpasbaar te zijn;
- m. de bestaande bedrijfsvoering en ontwikkelingsmogelijkheden van omliggende (agrarische) bedrijven mogen niet onevenredig worden beperkt;
- n. de her- en nieuwvestiging van intensieve veehouderijen in landbouwontwikkelingsgebieden mag niet worden beperkt;
- o. het aantal woningen mag niet toenemen;
- p. op gronden gelegen binnen 50 m ten opzichte van de bestemming Leiding - Hoogspanningsverbinding is wijziging naar gevoelige functies niet toegestaan;
- q. het bepaalde onder p is niet van toepassing indien uit berekeningen blijkt dat het jaargemiddelde magneetveld voldoet aan de normen.

Met het voorliggende wijzigingsplan wordt het bedrijf aan de Hemeltjesweg 4 juridisch planologisch 'wonen' mogelijk gemaakt.

Leeswijzer

Na dit inleidende hoofdstuk wordt in hoofdstuk 2 een beschrijving van het plan gegeven, de uitgangssituatie op de locatie en het voorgenomen (bouw)plan. In hoofdstuk 3 volgt de ruimtelijke onderbouwing. In dit hoofdstuk wordt ingegaan op de voor dit plan relevante beleidskaders en de zogeheten randvoorwaarden zoals archeologie, water en milieuhygiënische aspecten. Op basis van deze onderbouwing wordt duidelijk gemaakt waarom de voorgenomen ontwikkeling acceptabel is. Vervolgens worden in hoofdstuk 4 de planopzet en de juridische aspecten nader toegelicht. Hoofdstuk 5 gaat ten slotte in op de economische en maatschappelijke uitvoerbaarheid.

Hoofdstuk 2 Planbeschrijving

Huidige situatie

Het Hovenniersbedrijf is beëindigd. Hierdoor kan de bedrijfsfunctie omgezet worden naar een woonbestemming. Het plangebied wordt gevormd door het perceel Hemeltjesweg 2 en 4.



Luchtfoto Hemeltjesweg 4

Toekomstige situatie

Het erf Hemeltjesweg 4 is ingericht voor een bedrijfswoning en bedrijfsgebouwen. In de bijgevoegde Landschapstekening is een weergave van de toekomstige situatie, zie afbeelding hieronder.

De buitenpandige opstallen en een deel van de verharding worden verwijderd en ingezaaid met gras. Voor parkeren van auto's is op het erf voldoende ruimte om te kunnen voldoen aan de parkeernorm van gemeente Deventer. Robuuste landschappelijke elementen, zoals bomen en hagen, zijn voldoende aanwezig.



Hoofdstuk 3 Ruimtelijke onderbouwing

Inleiding

Om te oordelen of de in het vorige hoofdstuk beschreven (ruimtelijke) ontwikkeling mogelijk en wenselijk is, is deze getoetst aan het relevante rijks-, provinciaal en gemeentelijk beleid. Ook is het plan getoetst aan de wettelijk vastgestelde milieukwaliteitseisen, de Wet op de archeologische monumentenzorg en de Monumentenwet. Tevens zijn de effecten van de ruimtelijke ontwikkeling op de waterhuishouding (de watertoets) en de mobiliteit beoordeeld en afgewogen.

3.1 Beleidskaders

Rijksbeleid

Bij het vaststellen van dit wijzigingsplan zijn geen rechtstreekse Europese en nationale ruimtelijke belangen betrokken. De algemene beleidsrichtlijnen van het Europees en rijksbeleid, o.a. de Nota Ruimte, worden nader uitgewerkt in provinciaal en gemeentelijk beleid en om die reden niet nader behandeld.

Provinciaal beleid

De beleidsrichtlijnen uit de Omgevingsvisie en de Omgevingsverordening zijn verwerkt in het bestemmingsplan 'Buitengebied Deventer' en daarmee ook in de '1e herziening'. In beide bestemmingsplannen is een wijzigingsbevoegdheid opgenomen om voormalige bedrijven om te kunnen zetten naar wonen.

Deze wijzigingsbevoegdheid sluit aan op de provinciale ambitie de verscheidenheid en identiteit van (binnen-) stedelijke kwaliteit en mooie landschappen in het buitengebied te behouden en te versterken, door o.a. in te zetten op het behoud en het versterken van cultureel erfgoed (monumenten, industrieel en agrarisch erfgoed).

Gemeentelijk beleid

Bestemmingsplan Buitengebied Deventer

Vervolfuncties

Gezien de te verwachten ontwikkelingen in de agrarische sector, is het waarschijnlijk dat ook in de toekomst een aantal agrarische bedrijven wordt beëindigd. De vrijkomende bedrijfsgebouwen zijn onder andere gewild voor bewoning (woonboerderijen) en niet-agrarische bedrijfsactiviteiten. Dit biedt kansen voor plattelandsontwikkeling. Om enerzijds ongewenste ontwikkelingen te voorkomen (vestiging van functies die niet in het buitengebied thuishoren) en anderzijds tegemoet te komen aan de behoefte om passende vervolfuncties mogelijk te maken, zijn in het bestemmingsplan Buitengebied mogelijkheden opgenomen voor niet-agrarische vervolfuncties na beëindiging van agrarische bedrijven.

Burgemeester en wethouders kunnen de bestemming Bedrijf zodanig wijzigen dat – indien sprake is van een algehele beëindiging van een bedrijf – vervolfuncties toegestaan zijn, met inachtneming van het volgende:

- a. er mogen na toepassing van de wijzigingsbevoegdheid geen nieuwe gebouwen worden gebouwd en bestaande gebouwen mogen niet worden uitgebreid;
- b. in afwijking van het bepaalde onder a geldt dat eenmalig nieuwe gebouwen mogen worden gebouwd indien en voor zover sloop van legaal opgerichte landschapsontsierende gebouwen heeft plaatsgevonden; hierbij geldt het volgende:

1. indien er sprake is van sloop tot 250 m² mag het gesloopte oppervlak teruggebouwd worden;
 2. indien er sprake is van sloop van meer dan 250 m² mag te allen tijde 250 m² teruggebouwd worden;
 3. van het gesloopte oppervlak boven 250 m² mag ten hoogste 1/3 worden teruggebouwd, met dien verstande dat het maximum oppervlak dat wordt teruggebouwd nooit meer bedraagt dan 850 m²;
- c. er dient voorzien te worden in een adequate landschappelijke inpassing;
 - d. indien er sprake is van het bepaalde onder b dient door middel van een inrichtingsplan aangetoond te worden dat sprake is van een goede landschappelijke inpassing en een toename van de ruimtelijke kwaliteit van het gebied conform de richtlijnen uit het Landschapsontwikkelingsplan;
 - e. de bestemming wordt gewijzigd in een op de vervolgfunctie toegesneden bestemming; na de bestemmingswijziging dient een aanduiding te worden opgenomen, waarmee wordt aangegeven dat het voormalige bedrijfsbebouwing betreft;
 - f. er mag geen sprake zijn van buitenopslag of andere bedrijfsactiviteiten die buiten de gebouwen plaatsvinden;
 - g. de publieks- en/of verkeersaantrekkende werking van vervolgfuncties dient niet onevenredig groot te zijn en de bestaande infrastructuur dient berekend te zijn op de nieuwe activiteit;
 - h. parkeren dient landschappelijk te worden ingepast en binnen het bouwvlak plaats te vinden;
 - i. detailhandel is uitsluitend toegestaan als ondergeschikte functie die ten dienste staat van de nieuwe hoofdbestemming;
 - j. horeca is uitsluitend toegestaan als ondergeschikte functie die ten dienste staat van de nieuwe hoofdbestemming;
 - k. de vervolgfunctie dient milieuhygiënisch inpasbaar te zijn;
 - l. de bestaande bedrijfsvoering en ontwikkelingsmogelijkheden van omliggende (agrarische) bedrijven mogen niet onevenredig worden beperkt;
 - m. de her- en nieuwvestiging van intensieve veehouderijen in landbouwontwikkelingsgebieden mag niet worden beperkt;
 - n. het aantal woningen mag niet toenemen;
 - o. op gronden gelegen binnen 50 m ten opzichte van de bestemming Leiding - Hoogspanningsverbinding is wijziging naar gevoelige functies niet toegestaan;
 - p. het bepaalde onder o is niet van toepassing indien uit berekeningen blijkt dat het jaargemiddelde magneetveld voldoet aan de normen.

3.2 Cultuurhistorie en monumenten

Op grond van de wet Modernisering Monumentenzorg (de MoMo), die per 1 januari 2012 van kracht is geworden, moet een goede ruimtelijke onderbouwing een beschrijving bevatten van de wijze waarop met de in het gebied aanwezige cultuurhistorische waarden en in de grond aanwezige of te verwachten monumenten rekening is gehouden.

Gemeentelijke en/of Rijksmonumenten

Op het erf Hemeltjesweg 4 zijn geen monumenten aanwezig.

Cultuurhistorische waarden

Er zijn geen cultuurhistorische waarden aan het erf Hemeltjesweg 4 toegekend.

3.3 Archeologie

3.3.1 Inleiding

De archeologische verwachting voor de gemeente Deventer is gebaseerd op de landschappelijke en bodemkundige kenmerken van bekende archeologische vindplaatsen.

Een uitgebreide onderbouwing van de fysisch geografische bouwstenen van de archeologische verwachtingswaarden is te vinden in: Willemse, N.W., L.J. Keunen, L.M.P. van Meijel & T. Bouma, 2013. ...Die plaatsen, welke in de Douwelerkolk verdrongen zijn... Fysisch- en historisch-geografische bouwstenen voor een archeologische verwachtingskaart van de gemeente Deventer (RAAP Rapport 2571), Weesp.

Vanaf de late middeleeuwen is het verband tussen landschappelijke mogelijkheden en locatiekeuze minder goed puur fysisch geografisch te verklaren, omdat de mens er steeds meer in slaagt de natuur naar zijn hand te zetten. Vanaf deze periode zijn historische bronnen zoals kaarten en geschriften beschikbaar, waardoor veel elementen goed kunnen worden gelokaliseerd.

Op de archeologische verwachtingskaart zijn recente archeologische en historische onderzoeksgegevens gecombineerd met de fysisch geografische verwachting ter plekke. Ook bekende verstoringen zijn weergegeven op de archeologische verwachtingskaart.

3.3.2 Het archeologiebeleid en de regels in dit bestemmingsplan

De archeologische verwachtingskaart vormt de basis voor het archeologiebeleid van de gemeente Deventer. De gemeenteraad heeft de beleidsvrijheid om de beleidsgrenzen te bepalen. Voorwaarde is dat deze grenzen voldoende zijn onderbouwd.

Het archeologiebeleid is op 28 januari 2015 door de raad vastgesteld in de vorm van een beleidskaart en een onderbouwing, zie hiervoor: Vermeulen, B., 2015. Onderbouwing vrijstellingsgrenzen Archeologie. Van verwachting naar beleid (Interne Rapportages Archeologie Deventer 74), Deventer. Archeologisch onderzoek kan leiden tot aanpassing van de beleidswaarden van een gebied. De beleidskaart wordt zo nodig tussentijds geactualiseerd, op basis van de selectiebesluiten van het bevoegd gezag.

De archeologische beleidskaart vormt de basis voor de dubbelbestemmingen Waarde – Archeologie, zoals die in het bestemmingsplan zijn gehanteerd. In het bestemmingsplangebied Hemeltjesweg 4 gelden de beleidswaarden '1 en 2' (afb. 1).

De beleidswaarden zijn vertaald in de regels van dit bestemmingsplan. In het bestemmingsplan zijn dubbelbestemmingen Waarde Archeologie opgenomen voor de gebieden die op de beleidskaart een beleidswaarde 2 of hoger kennen. Er is voor gekozen om aan gebieden met beleidswaarde 'Archeologie 1' geen dubbelbestemming toe te kennen.

Waarde-archeologie 1

Voor de gebieden met een lage verwachtingswaarde (beleidswaarde '1') is de kans dat een bodemingreep het bodemarchief verstoort door de lage dichtheid aan vindplaatsen en de veelal relatief kleine oppervlakte van die vindplaatsen, zeer klein. Eigenlijk komt dit type resten vooral aan het licht bij archeologische begeleiding van grootschalige werkzaamheden. Daarom is voor deze beleidswaarde een vrijstellingsoppervlakte van 10.000 m² gehanteerd. Boven de 10.000 m² geldt een meldingsplicht. Dit type omvangrijke werkzaamheden is over het algemeen ruim op tijd bekend bij de gemeente. Een

dubbelbestemming is daarmee een relatief zwaar middel dat voor deze groep leidt tot onnodige administratieve last. Er wordt daarom voor deze ingrepen actief contact gezocht met de initiatiefnemer met het verzoek om medewerking te verlenen aan een archeologische waarneming tijdens de uitvoering van de werkzaamheden. Op deze manier kan de archeologische verwachting steekproefsgewijs gecontroleerd worden.

Waarde - Archeologie 2

Op gronden met de dubbelbestemming 'Waarde - archeologie 2' mogen werkzaamheden tot een oppervlakte van 1.000 m² zonder archeologische voorwaarden worden uitgevoerd. Ook werkzaamheden die niet dieper reiken dan 0,5 m zijn vrijgesteld. Bij werkzaamheden die leiden tot een verstoring tussen 1000 m² en 2.500 m² dieper dan 0,5 m geldt een meldingsplicht. Bij werkzaamheden die leiden tot een verstoring groter dan 2.500 m² en dieper dan 0,5 m dient bij de aanvraag een archeologisch rapport te worden overlegd. Op basis van dit rapport kunnen voorwaarden aan de vergunning worden verbonden.

3.3.3 Uitsnede beleidskaart

De bedrijfsgebouwen (twee grijze balkjes) waarvoor de waarde archeologie 0 is. En daar om heen is de kleur oranje dit geeft de waarde archeologie 2 aan. De groene kleur op de kaart geeft de waarde archeologie 1 aan.



Het bestemmingsplangebied op de archeologische beleidskaart 2015

Regime	≥ 0 m2	> 5 m2	> 10 m2	> 40 m2	> 100 m2	> 200 m2	> 500 m2	> 1000m2	> 2500 m2	> 10000 m2	Diepte Vrijstelling
Waarde 0	Geen	Geen	Geen	Geen	Geen	Geen	Geen	Geen	Geen	Geen	n.v.t.
Waarde 1	Geen	Geen	Geen	Geen	Geen	Geen	Geen	Geen	Geen	Melding	0,5 m
Waarde 2	Geen	Geen	Geen	Geen	Geen	Geen	Geen	Melding	Onderzoek	Onderzoek	0,5 m
Waarde 3	Geen	Geen	Geen	Geen	Geen	Melding	Onderzoek	Onderzoek	Onderzoek	Onderzoek	0,5 m
Waarde 4	Geen	Geen	Geen	Geen	Melding	Onderzoek	Onderzoek	Onderzoek	Onderzoek	Onderzoek	0,5 m
Waarde 5	Geen	Geen	Melding	Onderzoek	Onderzoek	Onderzoek	Onderzoek	Onderzoek	Onderzoek	Onderzoek	0,3 m
Waarde 6	Geen	Onderzoek	Onderzoek	Onderzoek	Onderzoek	Onderzoek	Onderzoek	Onderzoek	Onderzoek	Onderzoek	0,3 m
Waarde 7	Onderzoek	Onderzoek	Onderzoek	Onderzoek	Onderzoek	Onderzoek	Onderzoek	Onderzoek	Onderzoek	Onderzoek	0,3 m

Geen:

Bij bouwwerkzaamheden zullen aan de omgevingsvergunning voor het bouwen van een bouwwerk of bouwwerken geen archeologische voorwaarden worden verbonden.

Ook is hier op basis van archeologie nooit een Omgevingsvergunning voor het uitvoeren van een werk, geen bouwwerk zijnde, of van werkzaamheden nodig.

Meldingsplicht:

Bij bouwwerkzaamheden zal aan de omgevingsvergunning voor het bouwen van een bouwwerk of bouwwerken een archeologische meldingsplicht worden verbonden.

Bij werkzaamheden die de bodem verstoren en niet samenhangen met een omgevingsvergunning bouwen is hier op basis van archeologie een Omgevingsvergunning voor het uitvoeren van een werk, geen bouwwerk zijnde, of van werkzaamheden nodig. Ook hieraan zal alleen een meldingsplicht worden gekoppeld.

Bij een meldingsplicht dient de aanvrager de gemeente Deventer minimaal vijf dagen voor de aanvang van de werkzaamheden op de hoogte te brengen en de gelegenheid te bieden voor een archeologische waarneming. Deze waarneming kent een korte doorlooptijd en is voor rekening van de gemeente. Er kunnen echter geen stilstandskosten in rekening worden gebracht.

Indien blijkt dat de aanvraag deel uitmaakt van een groter plan dat in stukken wordt geknipt, zullen de verschillende deelaanvragen als één geheel worden behandeld.

Onderzoek:

Bij bouwwerkzaamheden wordt aan de omgevingsvergunning voor het bouwen van een bouwwerk of bouwwerken de verplichting tot onderzoek of behoud van de mogelijk aanwezige archeologische resten verbonden.

Bij werkzaamheden die de bodem verstoren en niet samenhangen met een omgevingsvergunning bouwen is hier op basis van archeologie een Omgevingsvergunning voor het uitvoeren van een werk, geen bouwwerk zijnde, of van werkzaamheden nodig. Ook hieraan zal de verplichting tot het doen van archeologisch onderzoek of het behoud van de resten worden verbonden.

Indien blijkt dat de aanvraag deel uitmaakt van een groter plan dat in stukken wordt geknipt, zullen de verschillende deelaanvragen als één geheel worden behandeld.

Bij een omgevingsvergunning zal bekeken moeten of er archeologisch onderzoek nodig is.

3.4 Milieu-aspecten Beleid

In het gemeentelijk milieubeleid staat een integrale benadering van milieu, ruimtelijke ordening, bouwen en wonen en verkeers- en vervoersbeleid centraal. Belangrijke uitgangspunten zijn:

- behoud van bestaande milieukwaliteiten, verantwoord gebruik van natuurlijke hulpbronnen (ruimtelijke ontwikkeling en milieu);
- een duurzame ontwikkeling en betrokkenheid en verantwoordelijkheid van ondernemers staat centraal (economische ontwikkeling en milieu);
- de betrokkenheid van de burger (maatschappelijke ontwikkeling en milieu).

Met name de eerste twee uitgangspunten zijn van belang bij het opstellen van bestemmingsplannen.

Om te oordelen of het voorliggende wijzigingsplan geen negatieve invloed heeft op de bestaande milieukwaliteit en voldoet aan de wettelijke normen die zijn vastgesteld in de milieuwetgeving, zijn de volgende milieukundige aspecten beoordeeld:

- bedrijven en milieuzonering;
- geluid;
- bodemkwaliteit;
- geurhinder;
- luchtkwaliteit;
- risico/veiligheid;
- ecologie;
- duurzaamheid.

Bedrijven en milieuzonering

Zowel de ruimtelijke ordening als het milieubeleid stellen zich ten doel een goede kwaliteit van het leefmilieu te handhaven en te bevorderen. Dit gebeurt onder andere door milieuzonering. Onder milieuzonering verstaan we het aanbrengen van een voldoende ruimtelijke scheiding tussen milieubelastende bedrijven of inrichtingen enerzijds en milieugevoelige functies als wonen en recreëren anderzijds. Dit plan regelt de herbestemming van een bedrijfsfunctie naar een reguliere woonfunctie. Het plan biedt geen mogelijkheid tot het vestigen van nieuwe hinder veroorzakende bedrijfsmatige activiteiten of het oprichten van nieuwe gevoelige functies. Dit plan heeft daarmee geen invloed op de ontwikkelingsmogelijkheden van eventueel bestaande omliggende bedrijven en dus ook niet voor nieuwe hinde veroorzakende bedrijfsactiviteiten. Het aspect bedrijven en milieuzonering vormt geen belemmering voor de uitvoerbaarheid van het plan.

Geluid

De voorgenomen planologische wijzigingen maken geen nieuwe geluidgevoelige functies mogelijk. In dit kader is het uitvoeren van een akoestisch onderzoek niet noodzakelijk. Daarnaast wordt opgemerkt dat de geluidbelasting vanwege de Holterweg voldoet aan de voorkeursgrenswaarde volgens de Wet geluidhinder. Het aspect geluid vormt geen belemmering voor de uitvoerbaarheid van het plan.

Bodem

Voor zover bekend is het plangebied niet verdacht voor een ernstig geval van bodemverontreiniging. Voor de ruimtelijke procedure is geen aanvullend bodemonderzoek nodig. Het aspect bodem vormt geen belemmering voor de uitvoerbaarheid van het plan.

Luchtkwaliteit

De voorgenomen planologische wijzigingen heeft geen (negatieve) invloed op het aantal verkeersbewegingen en daarmee niet van nadelige invloed op de luchtkwaliteit. Het uitvoeren van

luchtkwaliteitonderzoek is dan ook niet noodzakelijk. Om vanuit een goede ruimtelijke ordening ook iets te kunnen zeggen over de mate van blootstelling aan luchtverontreinigingen, is de lokale situatie beoordeeld in de Verkeersmilieukaart. Op basis van de Verkeersmilieukaart blijkt ter plaatse van de percelen in het plangebied ruimschoots aan de normstelling voor luchtkwaliteit wordt voldaan. Het aspect luchtkwaliteit vormt geen belemmering voor de uitvoerbaarheid van het plan.

Externe veiligheid

De regelgeving op het gebied van externe veiligheid beoogt een minimaal veiligheidsniveau te garanderen voor de burger voor wat betreft risico's van opslag en transport van gevaarlijke stoffen. Hiervoor zijn normen en richtwaarden opgenomen in de wetgeving in de vorm van het plaatsgebonden risico en het groepsrisico. Plaatsgebonden risico is de plaatsgebonden kans per jaar dat een onbeschermd persoon komt te overlijden ten gevolge van een ongeval met gevaarlijke stoffen. De kans van éénmaal in de miljoen jaar op een dergelijk ongeval is als norm in de regelgeving opgenomen. Het plaatsgebonden risico (PR) is weer te geven met een contour rondom een activiteit.

Het groepsrisico geeft de kans per jaar aan dat een groep personen van een bepaalde grootte (bijvoorbeeld 10, 100 of 1000 personen tegelijk slachtoffer wordt van een ongeval met gevaarlijke stoffen. Het groepsrisico (GR) wordt weergegeven in een curve waarin het aantal personen is afgezet tegen de kans per jaar op (tegelijk) overlijden. Het groepsrisico is echter geen harde norm, maar een oriënterende waarde.

De planologische wijziging van een bedrijfsfunctie naar een reguliere woonfunctie is niet van (negatieve) invloed de persoonsdichtheden binnen het plangebied. Ook biedt het plan geen mogelijkheden voor nieuwe (beperkt) kwetsbare objecten en is het plan daarmee niet van invloed op de hoogte van het groepsrisico. Het aspect externe veiligheid vormt geen belemmering voor de uitvoerbaarheid van het plan.

Ecologie

Het plangebied is gelegen in het Nationale Natuur Netwerk (de voormalige Ecologische Hoofdstructuur). Het is van belang dat de natuurwaarden van het genoemde netwerk niet aangetast worden door de functiewijziging. Het feit dat de bedrijfsmatige activiteiten van het vm. hoveniersbedrijf gestaakt worden is in zijn algemeenheid van positieve invloed op eventueel aanwezig beschermde soorten, doordat het gebruik van het perceel in intensiteit zal afnemen. Dit plan voorziet verder niet in sloop-, bouw- of andere activiteiten welke van invloed kunnen zijn op beschermde soorten. De natuurwaarden van de omgeving zullen daarom niet aangetast worden met de huidige voorgestelde functiewijziging. Kortom er zijn geen ecologische belemmeringen voor de nieuwe bestemming.

Duurzaamheid

In juni 2009 is de Visie Duurzaam Deventer bestuurlijk vastgesteld. De gemeentelijke ambitie is dat Deventer in 2030 klimaatneutraal is. Om deze ambitie te realiseren is voor de periode 2011-2014 door de gemeenteraad de Uitvoeringsagenda Duurzaamheid "Op weg naar een duurzaam evenwicht" vastgesteld. In deze agenda worden 8 gemeentelijke beleidsprioriteiten benoemd, zoals b.v. realisatie windturbines en een klimaatneutraal stadkantoor. Ook wordt er gewerkt aan een duurzaam energiebedrijf in een lokale coöperatieve vorm samen met verschillende organisaties. De sleutel zit in samenwerken. Als burgers en bedrijven initiatieven nemen zullen we die graag faciliteren. Waar nodig neemt de gemeente ook zelf het initiatief of scheidt de juiste voorwaarden. Zo hebben we een 'Visie op de Ondergrond' ontwikkeld waarmee de potentie voor o.a. koude-/ warmte opslag in beeld is gebracht. Deze informatie kan ontwikkelende partijen helpen bij een onderzoek naar de mogelijkheden voor warmte-koude opslag in de bodem, als warmte- en koelvoorziening.

De lijst "Aanbevelingen voor duurzaam bouwen op bestemmingsplanniveau" uit de VNG - publicatie "Bouwstenen voor een duurzame stedenbouw" is voor duurzaamheid een bruikbare "Checklist" met

maatregelen en aanbevelingen, die mogelijk in een plan toegepast kunnen worden.

Energiekosten gaan een steeds belangrijkere rol spelen, voor de ontwikkel- en beheerkosten voor vastgoed. Ook de (toekomstige) huizenbezitters en bedrijven zijn zich hiervan bewust en zullen dit laten meewegen. Het is in die zin verstandig inzicht te krijgen in het toekomstig energieverbruik van het te ontwikkelen vastgoed. Dit kan inzichtelijk gemaakt worden met b.v. een BREAAAM quickscan. Met dit systeem kan ook in beeld gebracht worden welke duurzaamheidsmaatregelen efficiënt zijn. Hierbij kan gedacht worden aan zaken als:

- zoveel mogelijk gebruik maken van passieve zonne-energie (oriëntatie);
- overweeg het gebruik van actieve zonne-energie;
- overweeg het gebruik van collectieve warmtelevering;
- compacte (woning-)ontwerpen;
- materiaal toepassingen (vernieuwbare materialen).

3.5 Leidingen en kabels

Er bevinden zich in en nabij het plangebied geen ondergrondse en bovengrondse leidingen, waarmee in het kader van dit wijzigingsplan rekening gehouden dient te worden.

3.6 Waterhuishouding

Watertoets

De watertoets is een wettelijke verplichting voor plannen in het kader van de Wet ruimtelijke ordening. Bij de watertoets gaat het om het van meet af aan meenemen van water bij (herziene) ruimtelijke plannen en besluiten met als doel negatieve effecten te voorkomen en mogelijke kansen voor watersystemen te benutten.

Waterparagraaf geen waterschapsbelang

Via www.dewatertoets.nl is het Waterschap Drents Overijsselse Delta op de hoogte gebracht van het plan. Er is geen sprake van een waterbelang. Het betreft alleen een functieverandering van bestaande bebouwing en heeft geen invloed op de waterhuishouding. Het Waterschap Drents Overijsselse Delta gaat akkoord met het plan. Hiermee is het watertoetsproces doorlopen.

3.7 Mobiliteit

Bereikbaarheid

Het buitengebied van Deventer is grotendeels ingericht als 60-km gebied. Hemeltjesweg 4 is ontsloten via een bestaande oprit ontsloten op de Hemeltjesweg, en meteen aangesloten aan de Hotlerweg de N344.

Door het planologisch realiseren van een woning in plaats van een bedrijf neemt het aantal verkeersbewegingen van en naar het perceel af. Dit leidt dan ook niet tot problemen op het omliggende wegennet.

Parkeren

In het algemeen kan gesteld worden dat bij nieuw- en verbouw de parkeernormen uit het gemeentelijke parkeerbeleid van toepassing zijn. Voor woningen gelegen in het buitengebied van de gemeente Deventer geldt een parkeernorm van twee parkeerplaatsen per woning. Op het erf is ruimte genoeg voor deze parkeerbehoefte.

Hoofdstuk 4 Planopzet en juridische aspecten

Dit wijzigingsplan is gericht op het mogelijk maken van een ruimtelijke ontwikkeling welke middels het toepassen van een wijzigingsbevoegd uit het geldende bestemmingsplan 'Buitengebied Deventer, 1e herziening' (artikel 49, lid 1) mogelijk gemaakt kan worden.

In dit hoofdstuk wordt ingegaan op de plansystematiek en de opzet van dit wijzigingsplan, welke in grote lijnen overeenkomt met het bestemmingsplan 'Buitengebied Deventer, 1e herziening'.

Planopzet

Dit wijzigingsplan bestaat uit een analoge en digitale verbeelding, planregels en een toelichting. De digitale verbeelding en de planregels vormen samen het juridisch bindende gedeelte van het wijzigingsplan. Beide planonderdelen dienen in onderlinge samenhang te worden gezien en toegepast. Op de verbeelding is de bestemming aangegeven. Aan deze bestemming zijn bouwregels en planregels over het gebruik gekoppeld die zijn opgenomen in de planregels.

De toelichting

De toelichting heeft geen juridische betekenis, maar vormt niettemin een belangrijk onderdeel van het plan. De toelichting van dit wijzigingsplan geeft een weergave van de beweegredenen, de onderzoeksresultaten en de beleidsuitgangspunten die aan het wijzigingsplan ten grondslag liggen. Tot slot is de toelichting van wezenlijk belang voor een juiste interpretatie en toepassing van het wijzigingsplan.

De planregels

De planregel zoals die in artikel 21 'Wonen' van het bestemmingsplan 'Buitengebied Deventer, 1e herziening' zijn opgenomen, zijn in dit wijzigingsplan gebruikt als basis. Het wijzigingsplan betreft een zelfstandig leesbaar bestemmingsplan waarbij het moederplan niet geraadpleegd hoeft te worden.

Enkelbestemmingen

In onderhavig wijzigingsplan is de volgende enkelbestemming opgenomen:

Artikel 3 Natuur

De bestemming Natuur is toegekend aan bestaand natuurgebied. Ook bestaande bossen zijn voorzien van de bestemming Natuur. Om deze reden is hier ook houtoogst toegestaan zonder omgevingsvergunning voor werken. Binnen deze bestemming is het oprichten van gebouwen ten behoeve van de bestemming uitsluitend via een afwijkingsregel toegestaan.

Artikel 4 Wonen

Net als alle burgerwoningen en bijbehorende bijgebouwen en tuinen in het buitengebied is het perceel Hemeltjesweg 4 voorzien van de bestemming Wonen. De begrenzing van de woonbestemming is niet gewijzigd ten opzichte de begrenzing van het bedrijf van het bestemmingsplan 'Buitengebied Deventer, 1e herziening'. Hemeltjesweg 2 heeft aan het achtererf een perceel met de bestemming 'bedrijf'. Dit hebben we omgezet in deels wonen deels natuur.

Voormalige bedrijfsgebouwen

Na de bestemmingswijziging dient een aanduiding te worden opgenomen, waarmee wordt aangegeven dat het voormalige bedrijfsbebouwing betreft;

ter plaatse van de aanduiding 'specifieke vorm van wonen - voormalige bedrijfsbebouwing' het volgende

geldt:

1. het uitbreiden van bestaande bebouwing, niet zijnde de voormalige bedrijfswoning is in geen geval toegestaan;
2. nieuwbouw is in geen geval toegestaan;
3. het gebruik van kassen is in geen geval toegestaan;
4. van het bepaalde onder 2 kan eenmalig worden afgeweken indien alle bebouwing, niet zijnde de woning, wordt gesaneerd, met dien verstande dat het oppervlak van de nieuw op te richten bebouwing ten hoogste 50% mag bedragen van de oppervlakte van de bebouwing die wordt afgebroken met een maximum van 250 m².

Dubbelbestemmingen

Dubbelbestemmingen zijn bestemmingen die over een of meerdere onderliggende bestemmingen 'heen vallen' en een heel specifiek (ruimtelijk) belang beogen te regelen. De regels van een dubbelbestemming gaan vóór die van de onderliggende bestemming(en). Reden voor deze voorrangregel is, dat de toegekende dubbelbestemming een bijzonder belang vertegenwoordigt dat zo zwaarwegend is, dat andere ruimtelijke belangen daarvoor moeten wijken.

In onderhavig wijzigingsplan zijn de volgende dubbelbestemmingen opgenomen:

Waarde - Archeologie - 2

Op gronden met de dubbelbestemming 'Waarde - archeologie 2' mogen werkzaamheden tot een oppervlakte van 1.000 m² zonder archeologische voorwaarden worden uitgevoerd. Ook werkzaamheden die niet dieper reiken dan 0,5 m zijn vrijgesteld. Bij werkzaamheden die leiden tot een verstoring tussen 1000 m² en 2.500 m² dieper dan 0,5 m geldt een meldingsplicht. Bij werkzaamheden die leiden tot een verstoring groter dan 2.500 m² en dieper dan 0,5 m dient bij de aanvraag een archeologisch rapport te worden overlegd. Op basis van dit rapport kunnen voorwaarden aan de vergunning worden verbonden.

Algemene regels

De algemene regels omvatten een aantal algemene en aanvullende regels die van toepassing zijn op de gronden behorende bij het onderhavige plangebied. Vanwege het algemene karakter van deze planregels zijn deze opgenomen in apart hoofdstuk.

Artikel 6 Anti-dubbeltelregel

Dit artikel bevat een algemene regeling waarmee kan worden voorkomen dat er in feite meer wordt gebouwd dan het bestemmingsplan beoogd, bijvoorbeeld ingeval (onderdelen van) bouwvlakken van eigenaars verschillen. De regeling is met name van belang met het oog op woningbouw.

Artikel 7 Algemene bouwregels

Bestaande maten

Met deze regeling wordt voorkomen dat bestaande situaties die afwijken van de maatvoering ingevolge hoofdstuk 2 van de regels – onbedoeld – geheel of gedeeltelijk onder het overgangsrecht van het bestemmingsplan vallen.

Herbouw (bedrijfs)woningen

In het kader van het bestemmingsplan is geen akoestisch onderzoek uitgevoerd. Dit betekent dat de afstandsmaten van woningen tot wegen niet bekend zijn. Om deze reden is de herbouw van (bedrijfs)woningen buiten de bestaande fundamenteen uitgesloten. Middels een algemene afwijkingsregel of een algemene wijzigingsbevoegdheid wordt herbouw mogelijk gemaakt.

Ondergronds bouwen

Voor het bouwen van geheel of gedeeltelijk beneden het maaiveld gelegen gebouwen zijn afzonderlijke bouwregels opgenomen. Op deze manier wordt voorkomen dat ondergrondse bouwwerken vanaf het maaiveld zichtbaar zijn.

Artikel 9 Algemene gebruiksregels

Naar aanleiding van een uitspraak van de Raad van State is gebleken dat wonen in bijgebouwen is toegestaan als dit niet expliciet is uitgesloten. Omdat dit niet gewenst is, wordt in deze algemene gebruiksregel wonen in bijgebouwen uitgesloten. Ook zijn prostitutiebedrijven en permanente bewoning van recreatiewoningen en plattelandkamers niet toegestaan.

Artikel 10 Algemene aanduidingsregels

De reconstructiegebieden zijn opgenomen als gebiedsaanduiding. Zoals in dit hoofdstuk onder artikel 3 uitgelegd is, zijn de regels als gevolg van de Reconstructiewet opgenomen in de betreffende artikelen. In dit artikel is uitsluitend een verwijzing opgenomen naar deze betreffende artikelen om te kunnen voldoen aan de digitale raadpleegbaarheid van het bestemmingsplan.

Artikel 11 Algemene afwijkingsregels

Algemene afwijkingsregels zijn opgenomen voor zaken die niet voor één specifieke bestemming gelden, maar in meerdere bestemmingen voorkomen en bijvoorbeeld gekoppeld zijn aan een aanduiding. In dit bestemmingsplan zijn algemene afwijkingsregels opgenomen voor het gebruik van bijgebouwen ten behoeve van mantelzorg, de herbouw van woningen en de realisatie van kleinschalige windturbines.

Artikel 12 Algemene wijzigingsregels

Naast de algemene afwijkingsregels zijn er ook een aantal algemene wijzigingsregels. Concreet gaat het om:

- woningsplitsing van een karakteristieke woning;
- het realiseren van een woning in een karakteristiek bijgebouw;
- verwijderen bestemming Waarde - Archeologie als uit nader onderzoek blijkt dat er geen archeologische waarden aanwezig zijn;
- herbouw (bedrijfs)woningen.

De herbouw van (bedrijfs)woningen wordt, naast een algemene afwijkingsregel, ook via een wijzigingsbevoegdheid mogelijk gemaakt. Indien aangetoond kan worden dat aan de uiterste grenswaarde en de overige voorwaarden wordt voldaan, is herbouw buiten de bestaande fundamenteen toegestaan. Hiervoor dient wel een 'verzoek hogere waarde' te worden aangevraagd. Omdat dit uitsluitend mogelijk is in het kader van een bestemmingsplan of wijzigingsbevoegdheid, is deze wijzigingsbevoegdheid opgenomen.

Overgangs- en slotregels

Tenslotte zijn in het laatste hoofdstuk van de planregels de overgangs- en slotregels opgenomen. Ook deze regels hebben een algemeen karakter en zijn op het gehele plangebied van toepassing.

Artikel 14 Overgangsregels

Overgangsrecht bouwwerken

Het overgangsrecht ten aanzien van bouwen is neergelegd in lid 14.1. Uitbreiding van de bebouwing die

onder het overgangsrecht valt is slechts mogelijk via een afwijkingsbevoegdheid van burgemeester en wethouders.

Overgangsrecht gebruik

Lid 14.2 betreft de overgangsbepaling met betrekking tot gebruik van onbebouwde gronden en bouwwerken voor zover dat gebruik afwijkt van het bestemmingsplan op het moment dat dit rechtskracht verkrijgt.

Artikel 15 Slotregel

Hier staat de benaming van dit wijzigingsplan vermeld.

Hoofdstuk 5 Uitvoerbaarheid

In artikel 3.1.6 eerste lid, aanhef en onder f van het Besluit ruimtelijke ordening is bepaald dat onderzocht moet worden of een bestemmingsplan uitvoerbaar is, zowel economisch als maatschappelijk.

Economische uitvoerbaarheid

Voor de gemeente Deventer zijn aan de uitvoering van dit wijzigingsplan geen kosten verbonden. De ontwikkeling die door dit besluit wordt mogelijk gemaakt, is een particulier initiatief. De kosten die gepaard gaan met de uitvoering van het project komen voor rekening en risico van de initiatiefnemer. Ook de eventuele planschade die voortvloeit uit voorliggende ontwikkeling zal door de initiatiefnemer worden gedragen.

De enige kosten voor de gemeente Deventer zijn de begrote kosten voor de planvorming. Deze kosten kunnen worden doorberekend op grond van de Legesverordening.

Gelet op artikel 6.12, tweede lid, van de Wet ruimtelijke ordening in samenhang met artikel 6.2.1 van het Besluit ruimtelijke ordening hoeft ten behoeve van dit wijzigingsplan geen exploitatieplan te worden vastgesteld. Alleen bij de realisatie van ten minste 10 woningen is er sprake van een zogenaamd "aangewezen bouwplan" op grond van artikel 6.2.1. van het Besluit ruimtelijke ordening (Bro).

Er zijn hiermee geen omstandigheden die duiden op financiële onhaalbaarheid van het plan. De economische uitvoerbaarheid van deze ontwikkeling kan derhalve worden geacht te zijn aangetoond.

Maatschappelijke uitvoerbaarheid

In artikel 3.1.6, eerste lid, aanhef en onder e van het Besluit ruimtelijke ordening is bepaald dat een beschrijving dient te worden opgenomen van de wijze waarop burgers en maatschappelijke organisaties bij de voorbereiding van het bestemmingsplan zijn betrokken.

Inspraak

Dit wijzigingsplan is niet voor inspraak ter inzage gelegd. Het plan is overeenkomstig het vastgesteld ruimtelijk beleid. Het past binnen de wijzigingsbevoegdheid zoals opgenomen in het vastgestelde bestemmingsplan 'Buitengebied Deventer, 1e herziening'. Uiteraard blijft de mogelijkheid bestaan om een beroep in te dienen op het wijzigingsplan.

Vooroverleg

Op grond van artikel 3.1.1 van het Besluit ruimtelijke ordening moet de gemeente bij de voorbereiding van een bestemmingsplan overleg plegen met betrokken waterschappen en diensten van Rijk en provincie die betrokken zijn bij de zorg voor de ruimtelijke ordening of belast zijn met de behartiging van belangen die in het plan in het geding zijn.

Rijk:

Omtrent het vooroverleg met het Rijk kan gemeld worden dat voor het onderhavige plan geen nationale belangen in het geding zijn. Op 1 januari 2012 is de VROM-Inspectie samengevoegd met de Inspectie V&W tot de Inspectie Leefomgeving en Transport (ILT). De ILT heeft geen adviserende en coördinerende rol met betrekking tot de advisering op voorontwerp ruimtelijke plannen. Dit heeft als gevolg dat gemeenten na 1 januari 2012 geen gecoördineerd rijksadvies op een voorontwerpplan meer ontvangen. De VROM-Inspectie reageert vanaf januari inhoudelijk niet meer op nieuw toegezonden plannen.

Provincie:

Dit (bouw)plan valt formeel niet binnen de provinciale vrijstellingslijst van Gedeputeerde Staten van Overijssel. In overleg met de provincie is echter besloten dat vooroverleg niet noodzakelijk is, indien het gaat om de realisatie van een wijziging van de bestemming van bedrijf naar wonen op basis van de betreffende wijzigingsbevoegdheid uit het bestemmingsplan 'Buitengebied Deventer' en 'Buitengebied Deventer, 1e herziening.

Er kan dan een analogieredenering op toe gepast worden ten aanzien van B1 van de lijst met plannen waarvoor geen vooroverleg gevoerd hoeft te worden; 'plannen voor geheel of gedeeltelijke vernieuwing, vervanging of verandering van een bestaande en bestemde (bedrijfs)woning.

Waterschap:

Via www.dewatertoets.nl is het Waterschap Drents Overijsselse Delta op 16 juli 2013 de hoogte gebracht van het plan. Uit het invullen van de digitale watertoets bleek dat er is geen sprake van een waterbelang. Het betreft alleen een functieverandering van bestaande bebouwing en heeft geen invloed op de waterhuishouding. Het Waterschap Drents Overijsselse Delta gaat akkoord met het plan. Hiermee is het watertoetsproces doorlopen.

Bijlagen bij de toelichting

Bijlage 1 Toelichting Archeologie

Gemeente Deventer

Toelichting Bestemmingsplan Hemeltjesweg 4

Auteur: R.E. Buitenhuis
Bevoegd gezag: drs. B. Vermeulen (Gemeentelijk Archeoloog)

Datum: 20-10-2016

1. Inleiding

De archeologische verwachting voor de gemeente Deventer is gebaseerd op de landschappelijke en bodemkundige kenmerken van bekende archeologische vindplaatsen. Een uitgebreide onderbouwing van de fysisch geografische bouwstenen van de archeologische verwachtingswaarden is te vinden in: Willemse, N.W., L.J. Keunen, L.M.P. van Meijel & T. Bouma, 2013. ...*Die plaatsen, welke in de Douwelerkolk verdronken zijn...* *Fysisch- en historisch-geografische bouwstenen voor een archeologische verwachtingskaart van de gemeente Deventer* (RAAP Rapport 2571), Weesp.

Vanaf de late middeleeuwen is het verband tussen landschappelijke mogelijkheden en locatiekeuze minder goed puur fysisch geografisch te verklaren, omdat de mens er steeds meer in slaagt de natuur naar zijn hand te zetten. Vanaf deze periode zijn historische bronnen zoals kaarten en geschriften beschikbaar, waardoor veel elementen goed kunnen worden gelokaliseerd.

Op de archeologische verwachtingskaart zijn recente archeologische en historische onderzoeksgegevens gecombineerd met de fysisch geografische verwachting ter plekke. Ook bekende verstoringen zijn weergegeven op de archeologische verwachtingskaart.

2. Het archeologiebeleid en de regels in dit bestemmingsplan

De archeologische verwachtingskaart vormt de basis voor het archeologiebeleid van de gemeente Deventer. De gemeenteraad heeft de beleidsvrijheid om de beleidsgrenzen te bepalen. Voorwaarde is dat deze grenzen voldoende zijn onderbouwd.

Het archeologiebeleid is op 28 januari 2015 door de raad vastgesteld in de vorm van een beleidskaart en een onderbouwing, zie hiervoor: Vermeulen, B., 2015. *Onderbouwing vrijstellingsgrenzen Archeologie. Van verwachting naar beleid* (Interne Rapportages Archeologie Deventer 74), Deventer. Archeologisch onderzoek kan leiden tot aanpassing van de beleidswaarden van een gebied. De beleidskaart wordt zo nodig tussentijds geactualiseerd, op basis van de selectiebesluiten van het bevoegd gezag.

De archeologische beleidskaart vormt de basis voor de dubbelbestemmingen Waarde – Archeologie, zoals die in het bestemmingsplan zijn gehanteerd. In het bestemmingsplangebied *Hemeltjesweg 4* gelden de beleidswaarden '1 en 2' (afb. 1).

De beleidswaarden zijn vertaald in de regels van dit bestemmingsplan. In het bestemmingsplan zijn dubbelbestemmingen Waarde Archeologie opgenomen voor de gebieden die op de beleidskaart een beleidswaarde **2 of hoger** kennen. Er is voor gekozen om aan gebieden met beleidswaarde 'Archeologie 1' geen dubbelbestemming toe te kennen.

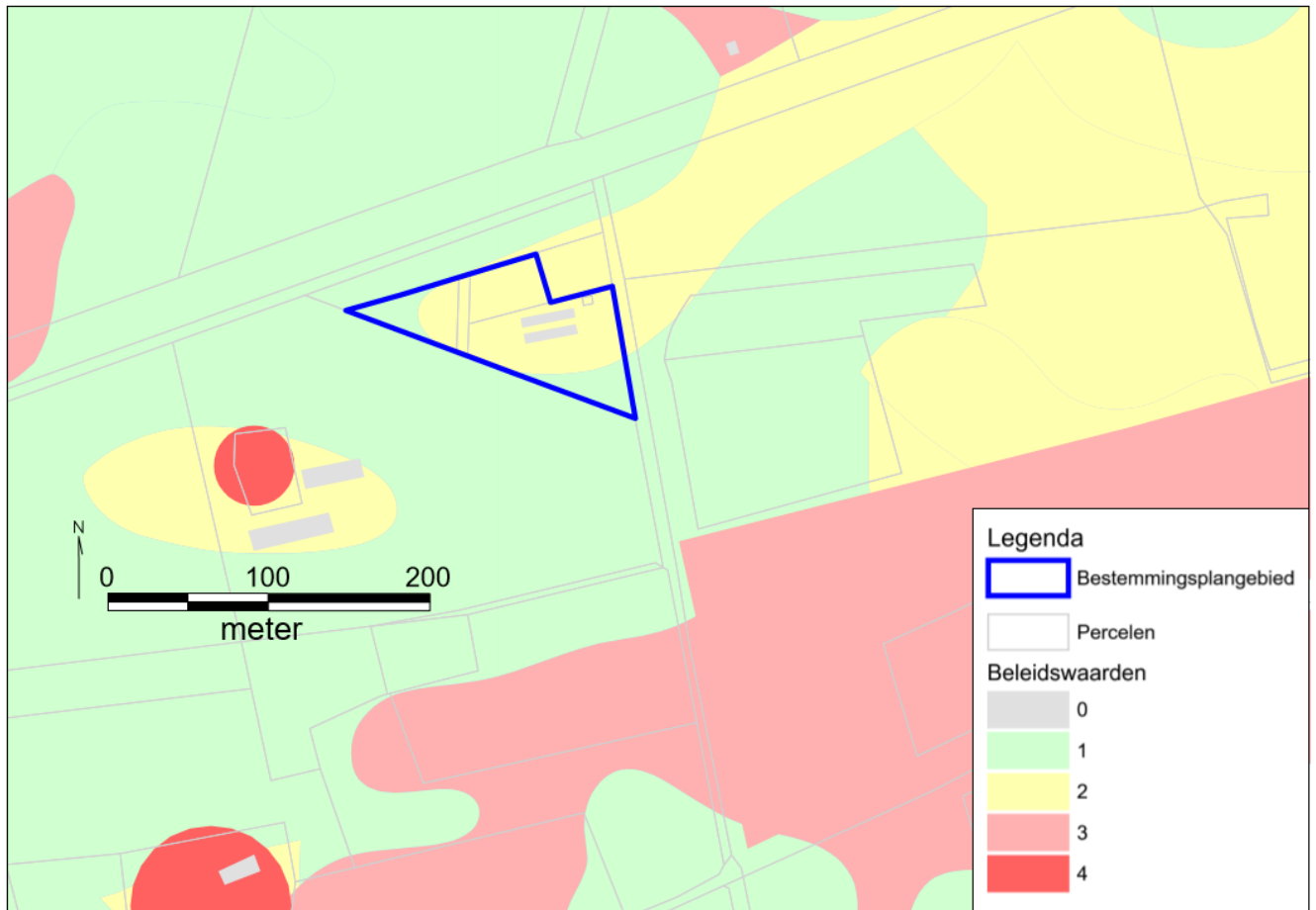
Waarde-archeologie 1

Voor de gebieden met een lage verwachtingswaarde (beleidswaarde '1') is de kans dat een bodemingreep het bodemarchief verstoort door de lage dichtheid aan vindplaatsen en de veelal relatief kleine oppervlakte van die vindplaatsen, zeer klein. Eigenlijk komt dit type resten vooral aan het licht bij archeologische begeleiding van grootschalige werkzaamheden. Daarom is voor deze beleidswaarde een vrijstellingsoppervlakte van 10.000 m² gehanteerd. Boven de 10.000 m² geldt een meldingsplicht. Dit type omvangrijke werkzaamheden is over het algemeen ruim op tijd bekend bij de gemeente. Een dubbelbestemming is daarmee een relatief zwaar middel dat voor deze groep leidt tot onnodige administratieve last. Er wordt daarom voor deze ingrepen actief contact gezocht met de initiatiefnemer met het verzoek om medewerking te verlenen aan een archeologische waarneming tijdens de uitvoering van de werkzaamheden. Op deze manier kan de archeologische verwachting steekproefsgewijs gecontroleerd worden.

Waarde - Archeologie 2

Op gronden met de dubbelbestemming 'Waarde - archeologie 2' mogen werkzaamheden tot een oppervlakte van 1.000 m² zonder archeologische voorwaarden worden uitgevoerd. Ook werkzaamheden die niet dieper reiken dan 0,5 m zijn vrijgesteld. Bij werkzaamheden die leiden tot een verstoring tussen 1000 m² en 2.500 m² dieper dan 0,5 m geldt een meldingsplicht. Bij werkzaamheden die leiden tot een verstoring groter dan 2.500 m² en dieper dan 0,5 m dient bij de aanvraag een archeologisch rapport te worden overlegd. Op basis van dit rapport kunnen voorwaarden aan de vergunning worden verbonden.

3. Uitsnede beleidskaart



Afb.1: Het bestemmingsplangebied op de archeologische beleidskaart 2015.

Regime	≥ 0 m2	> 5 m2	> 10 m2	> 40 m2	> 100 m2	> 200 m2	> 500 m2	> 1000m2	> 2500 m2	> 10000 m2	Diepte Vrijstelling
Waarde 0	Geen	Geen	Geen	Geen	Geen	Geen	Geen	Geen	Geen	Geen	n.v.t.
Waarde 1	Geen	Geen	Geen	Geen	Geen	Geen	Geen	Geen	Geen	Melding	0,5 m
Waarde 2	Geen	Geen	Geen	Geen	Geen	Geen	Geen	Melding	Onderzoek	Onderzoek	0,5 m
Waarde 3	Geen	Geen	Geen	Geen	Geen	Melding	Onderzoek	Onderzoek	Onderzoek	Onderzoek	0,5 m
Waarde 4	Geen	Geen	Geen	Geen	Melding	Onderzoek	Onderzoek	Onderzoek	Onderzoek	Onderzoek	0,5 m
Waarde 5	Geen	Geen	Melding	Onderzoek	Onderzoek	Onderzoek	Onderzoek	Onderzoek	Onderzoek	Onderzoek	0,3 m
Waarde 6	Geen	Onderzoek	Onderzoek	Onderzoek	Onderzoek	Onderzoek	Onderzoek	Onderzoek	Onderzoek	Onderzoek	0,3 m
Waarde 7	Onderzoek	Onderzoek	Onderzoek	Onderzoek	Onderzoek	Onderzoek	Onderzoek	Onderzoek	Onderzoek	Onderzoek	0,3 m

Geen:

Bij bouwwerkzaamheden zullen aan de omgevingsvergunning voor het bouwen van een bouwwerk of bouwwerken geen archeologische voorwaarden worden verbonden.

Ook is hier op basis van archeologie nooit een Omgevingsvergunning voor het uitvoeren van een werk, geen bouwwerk zijnde, of van werkzaamheden nodig.

Meldingsplicht:

Bij bouwwerkzaamheden zal aan de omgevingsvergunning voor het bouwen van een bouwwerk of bouwwerken een archeologische meldingsplicht worden verbonden.

Bij werkzaamheden die de bodem verstoren en niet samenhangen met een omgevingsvergunning bouwen is hier op basis van archeologie een Omgevingsvergunning voor het uitvoeren van een werk, geen bouwwerk zijnde, of van werkzaamheden nodig. Ook hieraan zal alleen een meldingsplicht worden gekoppeld.

Bij een meldingsplicht dient de aanvrager de gemeente Deventer minimaal vijf dagen voor de aanvang van de werkzaamheden op de hoogte te brengen en de gelegenheid te bieden voor een archeologische waarneming. Deze waarneming kent een korte doorlooptijd en is voor rekening van de gemeente. Er kunnen echter geen stilstandskosten in rekening worden gebracht.

Indien blijkt dat de aanvraag deel uitmaakt van een groter plan dat in stukken wordt geknipt, zullen de verschillende deelaanvragen als één geheel worden behandeld.

Onderzoek:

Bij bouwwerkzaamheden wordt aan de omgevingsvergunning voor het bouwen van een bouwwerk of bouwwerken de verplichting tot onderzoek of behoud van de mogelijk aanwezige archeologische resten verbonden.

Bij werkzaamheden die de bodem verstoren en niet samenhangen met een omgevingsvergunning bouwen is hier op basis van archeologie een Omgevingsvergunning voor het uitvoeren van een werk, geen bouwwerk zijnde, of van werkzaamheden nodig. Ook hieraan zal de verplichting tot het doen van archeologisch onderzoek of het behoud van de resten worden verbonden.

Indien blijkt dat de aanvraag deel uitmaakt van een groter plan dat in stukken wordt geknipt, zullen de verschillende deelaanvragen als één geheel worden behandeld.

Bijlage

Bestemmingsplan Hemeltjesweg 4

Gemeente Deventer

Van verwachting naar beleid

1. Inleiding

In deze bijlage is in algemene zin beschreven hoe het archeologiebeleid tot stand is gekomen. Het archeologiebeleid is gebaseerd op de archeologische verwachtingskaart voor de gemeente Deventer. Meer informatie is te vinden in het achtergrondrapport bij de archeologische verwachtingskaart.¹

De gemeente geeft in haar archeologiebeleid aan op welke wijze rekening gehouden moet worden met mogelijke archeologische waarden in de bodem. Op de beleidskaart is voor elke locatie in de gemeente te zien welke archeologische regels van toepassing zijn. De onderbouwing van de gehanteerde regels is beschreven in het achtergrondrapport bij de beleidskaart: 'Onderbouwing vrijstellingsgrenzen Archeologie. Van verwachting naar beleid'.²

2. De archeologische verwachting

Onder archeologische verwachting wordt de kans op het voorkomen van archeologische resten verstaan. Meer specifiek zegt een archeologische verwachting iets over de relatieve dichtheid waarin archeologische resten (vondst- en/of spoorcomplexen) kunnen voorkomen. De archeologische verwachting is opgebouwd uit fysisch geografische kenmerken en historische en archeologische data.

Fysische geografie

De verwachtingskaart heeft een sterk fysisch geografische basis. Uit de archeologische onderzoeken die plaats hebben gehad in de gemeente Deventer en in omliggende gebieden zijn op grond van geomorfologische en geologische kenmerken en de bodemgesteldheid verschillende landschappen onderscheiden, die ieder een eigen ontwikkeling en bewoningsmogelijkheden hebben gekend. De hogere delen van het landschap waren vaak al in de prehistorie door mensen in gebruik. De lagere delen zijn minder intensief gebruikt en werden vaak pas in de middeleeuwen of de nieuwe tijd bewoonbaar.

Op basis van geomorfogenetische kenmerken zijn drie verwachtingszones voor archeologische resten uit met name de prehistorie tot en met de vroege middeleeuwen onderscheiden: zones met een hoge, middelmatige en lage verwachte dichtheid aan archeologische resten.

Historische verwachting

Vanaf de middeleeuwen ging de mens het landschap naar zijn hand zetten. Op basis van historische bronnen (zoals kaarten en geschriften) zijn locaties van historische elementen met een hoge verwachting voor het aantreffen van archeologische resten aangewezen. Deze verwachting is weer vertaald naar de beleidswaarden op de beleidskaart en heeft geleid tot de waarden zoals opgenomen in dit bestemmingsplan.

Een gedetailleerdere beschrijving van de historische elementen en de onderbouwing van de hieraan gekoppelde beleidscategorieën is te vinden in de rapportages bij de archeologische verwachtingskaart³ en de archeologische beleidskaart⁴. Deze rapportages maken onderdeel uit van de onderbouwing bij dit bestemmingsplan.

¹ Willemse *et al.*, 2013.

² Vermeulen, 2015.

³ Willemse *et al.*, 2013.

⁴ Vermeulen, 2015.

3. Vrijstellingen

De *dieptevrijstelling* is de diepte tot waarop werkzaamheden zonder archeologische voorwaarden mogen worden uitgevoerd. Over het algemeen geldt een vrijstellingsdiepte van 0,5 meter. Alleen voor die locaties waar sporen zich naar alle waarschijnlijkheid direct onder maaiveld bevinden, wordt een dieptevrijstelling van slechts 0,3 m gehanteerd. Dit geldt voor de binnenstad en voor hele kwetsbare gebieden in het overige gebied van de gemeente. Binnen dit bestemmingsplan is laatstgenoemde dieptevrijstelling niet van toepassing.

De oppervlaktevrijstellingsgrens is volgens de huidige wetgeving op 100 m² gesteld. Hiervan kan echter onderbouwd naar boven en beneden worden afgeweken. Voor de binnenstad is deze grens aantoonbaar te ruim. Daarom worden voor de binnenstad verschillende, veelal striktere grenzen gehanteerd. In het overige gebied worden in veel gevallen juist ruimere vrijstellingsgrenzen toegepast. De onderbouwing van de gehanteerde vrijstellingsgrenzen is beschreven in het rapport *Onderbouwing vrijstellingsgrenzen Archeologie. Van verwachting naar beleid* dat is uitgegeven in de serie *Interne Rapportages Archeologie Deventer 74*.⁵ Voor een gedetailleerde onderbouwing van de vrijstellingsgrenzen die gehanteerd worden in dit bestemmingsplan wordt verwezen naar deze rapportage.

4. Beleidswaarden

De beleidskaart van de gemeente Deventer kent acht verschillende waarden en hanteert per waarde bepaalde vrijstellingsgrenzen.

Regime	≥ 0 m ²	> 5 m ²	> 10 m ²	> 40 m ²	> 100 m ²	> 200 m ²	> 500 m ²	> 1000m ²	> 2500 m ²	> 10000 m ²	Diepte Vrijstelling
Waarde 0	Geen	Geen	Geen	Geen	Geen	Geen	Geen	Geen	Geen	Geen	n.v.t.
Waarde 1	Geen	Geen	Geen	Geen	Geen	Geen	Geen	Geen	Geen	Melding	0,5 m
Waarde 2	Geen	Geen	Geen	Geen	Geen	Geen	Geen	Melding	Onderzoek	Onderzoek	0,5 m
Waarde 3	Geen	Geen	Geen	Geen	Geen	Melding	Onderzoek	Onderzoek	Onderzoek	Onderzoek	0,5 m
Waarde 4	Geen	Geen	Geen	Geen	Melding	Onderzoek	Onderzoek	Onderzoek	Onderzoek	Onderzoek	0,5 m
Waarde 5	Geen	Geen	Melding	Onderzoek	Onderzoek	Onderzoek	Onderzoek	Onderzoek	Onderzoek	Onderzoek	0,3 m
Waarde 6	Geen	Onderzoek	Onderzoek	Onderzoek	Onderzoek	Onderzoek	Onderzoek	Onderzoek	Onderzoek	Onderzoek	0,3 m
Waarde 7	Onderzoek	Onderzoek	Onderzoek	Onderzoek	Onderzoek	Onderzoek	Onderzoek	Onderzoek	Onderzoek	Onderzoek	0,3 m

Gebieden met beleidswaarde **0** zijn gebieden waar geen rekening (meer) hoeft te worden gehouden met archeologische resten, omdat de bodem volledig is verstoord. De overige waarden zijn gebaseerd op de kans dat archeologische resten worden gevonden. Bij waarde 1 is de kans op archeologische resten het kleinst. Bij waarde 7 is die kans het grootst. Bij een kleine kans kunnen meer werkzaamheden zonder archeologische voorwaarden worden uitgevoerd dan bij een grote kans. Voor het bestemmingsplangebied gelden de beleidswaarden '1 en 2'.

Beleidswaarde 1 – Lage verwachtingswaarde

Er is voor gekozen om aan gebieden met beleidswaarde 'Archeologie 1' geen dubbelbestemming toe te kennen.

⁵ Vermeulen, 2015.

Voor de gebieden met een lage verwachtingswaarde (beleidswaarde 1) is de kans dat een bodemingreep het bodemarchief verstoort door de lage dichtheid aan vindplaatsen en de veelal relatief kleine oppervlakte van die vindplaatsen, zeer klein. Het betreft veelal lagere en natte delen van het landschap. Deze gebieden werden zeer extensief gebruikt maar dit betekent niet dat geen archeologische resten kunnen worden aangetroffen. Er worden in dit soort gebieden juist goed geconserveerde organische resten en rituele deposities aangetroffen. Het is echter nauwelijks mogelijk de locatie van dit type resten te voorspellen op basis van prospectief onderzoek. Eigenlijk komt dit type resten vooral aan het licht bij archeologische begeleiding van grootschalige werkzaamheden. Daarom geldt voor deze beleidswaarde een vrijstellingsoppervlakte van 10.000 m². Boven de 10.000 m² en dieper dan 0,5 m wordt het principe van een meldingsplicht gehanteerd.

Dit type omvangrijke werkzaamheden is over het algemeen ruim op tijd bekend bij de gemeente. Een dubbelbestemming is daarmee een relatief zwaar middel dat voor deze groep leidt tot een onnodige administratieve last. Er wordt daarom voor deze ingrepen actief contact gezocht met de initiatiefnemer met het verzoek om medewerking te verlenen aan een archeologische waarneming tijdens de uitvoering van de werkzaamheden. Op deze manier kan de archeologische verwachting steekproefsgewijs gecontroleerd worden.

Beleidswaarde 2 - Middelmattige verwachtingswaarde

Op gronden met beleidswaarde 2 mogen werkzaamheden tot een oppervlakte van 1.000 m² zonder archeologische voorwaarden worden uitgevoerd. Ook werkzaamheden die niet dieper reiken dan 0,5 m zijn vrijgesteld. Bij werkzaamheden die leiden tot een verstoring tussen 1000 m² en 2.500 m² dieper dan 0,5 m geldt een meldingsplicht. Bij werkzaamheden die leiden tot een verstoring groter dan 2.500 m² en dieper dan 0,5 m dient bij de aanvraag een archeologisch rapport te worden overlegd. Op basis van dit rapport kunnen voorwaarden aan de vergunning worden verbonden.

Meer dan één waarde

De vrijstellingsgrenzen in de tabel gaan uit van de situatie dat de volledige ingreep gelegen is binnen één beleidswaarde. In de praktijk zijn er ook ingrepen die gelegen zijn binnen meerdere beleidswaarden. Uitgangspunt is hierbij dat beleidswaarden cumulatief zijn. Een gebied met beleidswaarde archeologie 3 heeft automatisch ook beleidswaarde archeologie 2 en lager, een gebied met beleidswaarde archeologie 4 automatisch ook beleidswaarde archeologie 3 en lager, enzovoort. Om de oppervlakte van elke beleidswaarde binnen de ingreep te bepalen worden dus bij de oppervlakte van deze beleidswaarde steeds ook de oppervlakten van alle hogere beleidswaarden binnen de ingreep opgeteld. Van laag naar hoog worden deze oppervlakten daarna per beleidswaarde archeologie getoetst aan de vrijstellingsgrenzen die voor die beleidswaarde archeologie van toepassing zijn. Dit bepaalt welk regime er geldt voor de gebieden met de getoetste beleidswaarde. De afweging bepaalt tevens het minimale regime dat geldt in de gebieden die een hogere beleidswaarde kennen. Aansluitend wordt de daaropvolgende hogere beleidswaarde getoetst. Indien op basis van deze toets een zwaarder regime wordt toegekend, is dat alleen van toepassing op deze beleidswaarde en eventuele hogere beleidswaarden. Indien het regime op basis van deze toets lager uitvalt dan dat op basis van de eerder getoetste lagere beleidswaarde blijft het minimale regime van deze lagere beleidswaarde van toepassing.

5. Voorwaarden omgevingsvergunning

Welke vorm van archeologisch onderzoek noodzakelijk is, hangt af van het soort en de vorm van de ingreep. De juiste vorm van archeologisch onderzoek kan pas worden bepaald, indien de verstoringsdiepte en de begrenzing van de geplande bodemingrepen bekend zijn. Deze gegevens worden waar nodig in de bureaustudie gekoppeld aan de inhoudelijke

gegevens over de locatie. Op basis daarvan kunnen aan de vergunning al dan niet voorwaarden worden verbonden.

Hieronder wordt een toelichting gegeven op de mogelijke voorwaarden bij een omgevingsvergunning.

Geen voorwaarden

Wanneer uit de aanvraag blijkt, dat het terrein of delen daarvan al eerder verstoord zijn en de nieuw te verstoren oppervlakte daarmee kleiner wordt dan de aangegeven ondergrens, is archeologisch onderzoek niet noodzakelijk. In deze gevallen zullen geen archeologische voorwaarden worden verbonden aan de omgevingsvergunning.

Voorwaarden (behouden) in omgevingsvergunning

Wanneer eventuele archeologische resten bedreigd worden door verstoring, dienen eerst de mogelijkheden voor behoud van de archeologische resten in de bodem (*in situ*) te worden onderzocht. Hierbij kan worden gedacht aan het treffen van beschermende maatregelen, zoals een verschuiving van de nieuwbouwlocatie naar een gebied met een lagere verwachting of een minder verstorende manier van funderen.

Meldingsplicht

In die gevallen waar de aanwezigheid van archeologische resten niet kan worden uitgesloten maar de informatiedichtheid en –waarde ten opzichte van de inspanning van een volledig archeologisch onderzoek echter te klein uitvallen, kan aan de omgevingsvergunning een meldingsplicht worden gekoppeld. Hierbij moet de start van de grondwerkzaamheden worden gemeld bij de gemeentelijk archeoloog. Er kan op deze manier een afspraak gemaakt worden voor een bezoek tijdens de werkzaamheden, een archeologische waarneming. Tijdens de archeologische waarneming zullen de resten in grote lijnen worden gedocumenteerd. Aan de waarneming zijn voor de aanvrager geen kosten verbonden. Wel dient hiervoor in overleg met de gemeentelijk archeoloog enige tijd te worden ingepland.

Archeologisch Onderzoek

Indien uit het advies blijkt dat archeologisch onderzoek noodzakelijk is, hangt het vervolgotraject af van de oppervlakte van de geplande nieuwbouw of werkzaamheden. De vorm van archeologisch onderzoek wordt bepaald wanneer de verstoringsdiepte en de begrenzing van geplande bodemingrepen bekend zijn. Deze gegevens worden in het rapport gekoppeld aan de inhoudelijke gegevens over de locatie. Op basis daarvan kunnen aan de omgevingsvergunning al dan niet voorwaarden worden verbonden.

Wanneer de oppervlakte kleiner is dan 2.500 m² worden zo nodig ter plaatse controleboringen uitgevoerd om de intactheid van de bodem te controleren en eventueel de archeologische verwachting bij te stellen. Bij oppervlaktes tot 2.500 m² zijn deze boringen voor rekening van de Gemeente Deventer. Bij grotere oppervlaktes dient een archeologisch booronderzoek uitgevoerd te worden ter controle van de intactheid van de bodem en archeologische verwachting. Dit onderzoek is voor rekening van de aanvrager. Indien uit de boringen blijkt dat de bodemopbouw intact is en de archeologische verwachting door resultaten van het booronderzoek wordt bevestigd, dient archeologisch vervolgonderzoek plaats te vinden.

Bij kleinere oppervlaktes kan in overleg met de (gemeentelijk) archeoloog worden gekozen voor het archeologisch begeleiden van het ontgraven van de bouwkuip. Bij grotere oppervlaktes zal het vervolgonderzoek worden uitgevoerd in de vorm van proefsleuven. De kosten voor dit onderzoek zijn in beide gevallen voor rekening van de aanvrager. Wanneer proefsleuvenonderzoek is uitgevoerd wordt op basis van de resultaten bepaald of en welke van de eventuele archeologische resten definitief dienen te worden opgegraven. Ook dit onderzoek is voor rekening van de aanvrager. Wanneer alle geselecteerde resten zijn onderzocht, kan worden gestart met de bouw.

6. Literatuur

Brokamp, B., 2013. *Landweren bij Deventer. Een historisch geografisch onderzoek naar de laat-middeleeuwse verdedigingslinies in de gemeente Deventer (Interne Rapportages Archeologie Deventer 65)*, Deventer.

Vermeulen, B., 2015. *Onderbouwing vrijstellingsgrenzen Archeologie. Van verwachting naar beleid (Interne Rapportages Archeologie Deventer 74)*, Gemeente Deventer.

Vermeulen, B., 2013. *Het begraven oorlogsverleden van Deventer. Een archeologisch verwachtingsmodel voor sporen uit de Tweede Wereldoorlog (Interne Rapportages Archeologie Deventer 64)*, Deventer.

Willemse, N.W., L.J. Keunen, L.M.P. van Meijel & T. Bouma, 2013. *...Die plaatsen, welke in de Douwelerkolk verdronken zijn... Fysisch- en historisch-geografische bouwstenen voor een archeologische verwachtingskaart van de gemeente Deventer (RAAP Rapport 2571)*, Weesp.

Bijlage 2 Landschapstekening

DPV00L 00097G0000

DPV00L 00231G0000

DPV00L 00101G0000

DPV00L 00099G0000

DPV00L 00232G0000

Hemeltjesweg



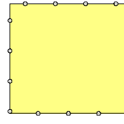
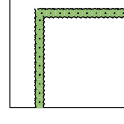





Bestaand kantoor



Bestaande paardenbak
Landschappelijk zeer goed ingepast

Legenda

-  Bestaande Tuin
-  Bestaande bosbeplanting (houtwallen en bomen)
-  Bestaande paardenbak
-  Bestaande beukenhagen
-  Bestaande bomen

-  Te slopen schuur
-  Ontruimen van de buitenopslag en verwijderen van verhardingen na het beëindigen van hoveniersactiviteiten
Inzaaien met gras



098G0000

Erf

Schuur, bestaand

Schuur, bestaand

Kantoor, bestaand

Woning

Trafo

Tuin

Paardenbak, bestaand

Gras

Landschapsplan Functiewijziging Hemeltjesweg 4/4a Lettele

Opdrachtgever:
Dhr. en mevr. van Swigchem
Hemeltjesweg 4 en 4a
7434 PH Lettele
E-mail: bas@gripogroen.nl
Telefoon: 06-20390042

Datum: 25 juli 2016
Schaal: 1:500
Onderleggers:
GBKN kaart en kadastrale siuatatie



Harry ten Have
Tuin- en Landschapsadviseur

Spanjaardsdijk 53
7433 PW SCHALKHAAR
Tel 0570 532 000
Fax 0570 532 465
Mobiel 0651 346 628

E-Mail info@harrytenhave.nl
Internet www.harrytenhave.nl

Planregels

Hoofdstuk 1 Inleidende regels

Artikel 1 Begrippen

1.1 *plan*

het wijzigingsplan Hemeltjesweg 4 met identificatienummer NL.IMRO.0150.W022-VG01, van de gemeente Deventer;

1.2 *wijzigingsplan*

de geometrisch bepaalde planobjecten met de bijbehorende regels (en de daarbij behorende bijlagen);

1.3 *bestemmingsplan*

het bestemmingsplan Buitengebied Deventer, 1e herziening, met identificatienummer NL.IMRO.0150.D125a-VG01 van de gemeente Deventer;

1.4 *verbeelding*

de analoge en digitale voorstelling van de in het bestemmingsplan danwel wijzigingsplan opgenomen digitale ruimtelijke informatie, bestaande uit de kaart NL.IMRO.0150.W022-VG01 .

1.5 *aanduiding*

een geometrisch bepaald vlak of een figuur, waarmee gronden zijn aangeduid, waar ingevolge de regels, regels worden gesteld ten aanzien van het gebruik en/of het bebouwen van deze gronden.

1.6 *aanduidingsgrens*

de grens van een aanduiding indien het een vlak betreft.

1.7 *aan- en uitbouw en aangebouwd bijgebouw*

een aan een hoofdgebouw gebouwd gebouw dat in bouwkundig opzicht te onderscheiden is van het hoofdgebouw.

1.8 afhankelijke woonruimte

een voor de huisvesting van een (zelfstandig) huishouden geschikt gebouw, dat ruimtelijk ondergeschikt is en/of een geheel vormt met het hoofdgebouw en blijvend onderdeel uitmaakt van de kavel van het hoofdgebouw.

1.9 agrarisch aanverwante nevenfunctie

een nevenfunctie die betrekking heeft op activiteiten, naast een volwaardig agrarisch bedrijf, die nauw verwant zijn met of direct voortkomen uit de agrarische bedrijfsvoering, zoals verkoop aan huis van streekeigen agrarische producten, zorgboerderij, ambachtelijke verwerking van agrarische producten, inpandige opslag en stalling van agrarische producten.

1.10 agrarisch bedrijf

een ter plaatse functionerend deeltijd, reëel of volwaardig agrarisch bedrijf, gericht op het voortbrengen van producten door middel van het telen van gewassen en/of het houden van dieren, nader te onderscheiden in de volgende productietakken:

- a. akker- en vollegrondstuinbouw: de teelt van gewassen op open grond, daaronder niet begrepen sier-, fruit- en boomkwekerij;
- b. grondgebonden veehouderij: het houden van melk- en ander vee (nagenoeg) geheel op open grond, waaronder tevens een paardenfokkerij wordt verstaan;
- c. intensieve veehouderij: een agrarisch bedrijf of een deel daarvan met ten minste 250 m² bedrijfsoppervlakte dat wordt gebruikt voor veehouderij volgens de Wet milieubeheer en waar geen melkrundvee, schapen, paarden, of dieren 'biologisch' en waar geen dieren worden gehouden uitsluitend of in hoofdzaak ten behoeve van natuurbeheer;
- d. glastuinbouw: de teelt van gewassen (nagenoeg) geheel met behulp van kassen;
- e. sierteelt en boomkwekerij: de teelt van tuin- en potplanten en/of bomen in open grond, , in potten of in containers, al dan niet met behulp van kassen en al dan niet gecombineerd met de handel in deze gewassen;
- f. fruitteelt: de teelt van fruit op open grond;
- g. intensieve kwekerij: de teelt van gewassen of dieren (anders dan bij wijze van intensieve veehouderij) (nagenoeg) zonder gebruik te maken van daglicht.

1.11 ambachtelijke be- of verwerking van agrarische producten

het be- of verwerken van agrarische producten die afkomstig zijn van het eigen bedrijf of het be- of verwerken van agrarische producten die afkomstig zijn uit de eigen regio.

1.12 archeologisch onderzoek

onderzoek verricht door of namens een dienst of instelling die over een opgravingsvergunning beschikt.

1.13 archeologische verwachtingswaarde

de kans op het aantreffen van archeologische resten in een bepaald gebied.

1.14 archeologische waarde

de aan een gebied toegekende waarde in verband met de in dat gebied voorkomende overblijfselen uit oude tijden.

1.15 bebouwing

een of meer gebouwen en/of bouwwerken, geen gebouwen zijnde.

1.16 bed & breakfast

een aan de woonfunctie ondergeschikte toeristisch-recreatieve voorziening gericht op het bieden van de mogelijkheid tot overnachting en het serveren van ontbijt binnen de woning. Onder een bed & breakfast wordt niet verstaan overnachting, noodzakelijk in verband met het verrichten van tijdelijke of seizoensgebonden werkzaamheden en/of arbeid of permanente kamerverhuur.

1.17 bedrijf

een onderneming, niet zijnde een agrarisch bedrijf, gericht op het produceren, bewerken, herstellen, installeren of inzamelen van goederen, alsmede verhuur, opslag en distributie van goederen, waarbij eventueel detailhandel uitsluitend plaatsvindt als ondergeschikt onderdeel van de onderneming in de vorm van verkoop dan wel levering van ter plaatse vervaardigde, bewerkte of herstellde goederen dan wel goederen die in rechtstreeks verband staan met de uitgeoefende handelingen.

1.18 bedrijfsplan

een weergave van de huidige en toekomstige situatie van een bedrijf en haar omgeving waarin de doelstellingen op korte en lange termijn zijn weergegeven en waarin tevens richtlijnen zijn opgenomen om de doelstellingen te realiseren.

1.19 bedrijfs- of dienstwoning

een woning in of bij een gebouw of op een terrein, die slechts is bestemd voor bewoning door (het huishouden van) een persoon, wiens huisvesting daar noodzakelijk is, gelet op de bestemming van het gebouw of het terrein.

1.20 *bestaande afstands-, hoogte-, inhouds- en oppervlaktematen*

afstands-, hoogte-, inhouds- en oppervlaktematen, die op het tijdstip van tervisielegging van het ontwerpbestemmingsplan tot stand zijn gekomen of tot stand zullen komen met inachtneming van het bepaalde bij of krachtens de Woningwet of de Wabo.

1.21 *bestemmingsgrens*

de grens van een bestemmingsvlak.

1.22 *bestemmingsvlak*

een geometrisch bepaald vlak, waarmee gronden zijn aangeduid, waar ingevolge de regels bepaalde gebouwen en bouwwerken, geen gebouwen zijnde, zijn toegelaten.

1.23 *bevoegd gezag*

bevoegd gezag zoals bedoeld in de Wet algemene bepalingen omgevingsrecht.

1.24 *bouwen*

het plaatsen, het geheel of gedeeltelijk oprichten, vernieuwen of veranderen en het vergroten van een bouwwerk, alsmede het geheel of gedeeltelijk oprichten, vernieuwen of veranderen van een standplaats.

1.25 *bouwgrens*

de grens van een bouwvlak.

1.26 *bouwvlak*

een aaneengesloten stuk grond, waarop ingevolge de regels een zelfstandige, bij elkaar behorende bebouwing is toegelaten.

1.27 *bouwwerk*

elke constructie van enige omvang van hout, steen, metaal of ander materiaal, die hetzij direct hetzij indirect met de grond is verbonden, hetzij direct of indirect steun vindt in of op de grond.

1.28 bijgebouw

een vrijstaand gebouw dat in functioneel en bouwkundig opzicht ondergeschikt is aan een op hetzelfde bouwperceel gelegen (bedrijfs)woning.

1.29 cultuurhistorische waarde

de aan een bouwwerk of gebied toegekende waarde gekenmerkt door het beeld dat is ontstaan door het gebruik dat de mens in de loop van de geschiedenis heeft gemaakt van dat bouwwerk of dat gebied in verband met ouderdom en/of historische gaafheid.

1.30 deel

een bedrijfsgedeelte in de stal of schuur dat aangebouwd is aan de bedrijfswoning.

1.31 deeltijd agrarisch bedrijf

een agrarisch bedrijf met een omvang van 10 tot 40 Nge.

1.32 detailhandel

het bedrijfsmatig te koop aanbieden, verkopen, verhuren en leveren van goederen, geen motorbrandstoffen zijnde, aan personen die goederen kopen of huren voor gebruik, verbruik of aanwending anders dan in de uitoefening van een beroeps- of bedrijfsactiviteit.

1.33 evenementen

gebeurtenissen die ten hoogste 5 dagen duren, gericht op een groot publiek, met betrekking tot kunst, sport, ontspanning en cultuur.

1.34 extensieve dagrecreatie

niet-gemotoriseerde recreatieve activiteiten, zoals wandelen, fietsen, skaten, paardrijden, vissen, zwemmen en natuurobservatie.

1.35 extensiveringsgebied

een ruimtelijk begrensd gedeelte van een reconstructiegebied met het primaat wonen of natuur, waar uitbreiding, hervestiging of nieuwvestiging van in ieder geval intensieve veehouderij onmogelijk is of in het kader van de reconstructie onmogelijk is gemaakt.

1.36 gebouw

elk bouwwerk, dat een voor mensen toegankelijke, overdekte, geheel of gedeeltelijk met wanden omsloten ruimte vormt.

1.37 geluidsgevoelige objecten

woningen en andere geluidsgevoelige gebouwen en geluidsgevoelige terreinen, als bedoeld in artikel 1 van de Wet geluidhinder.

1.38 gevoelige functies

woningen, scholen, crèches en kinderopvangplaatsen.

1.39 grote risicovolle functies

grote en grootschalige vormen van (dag- en verblijfs)recreatie, woningbouw (meer dan 10 respectievelijk 100 woningen); winkelcentra, bedrijven voor horeca, handel en dienstverlening), autowegen (inclusief parkeerterreinen, transferia), spoorwegen (inclusief emplacementen) en waterwegen (inclusief havens), bedrijventerreinen, buisleidingen voor gas, olie(producten) of chemicaliën; nieuwe rioolwaterzuiveringsinstallaties en diepteontgrondingen.

1.40 hobbykas

een gebouw, dat geheel of vrijwel geheel bestaat uit glas of ander doorzichtig materiaal en dat dient voor het hobbymatig telen van planten.

1.41 hobbymatige activiteiten

het uitoefenen van agrarische of natuurgerichte activiteiten die bijdragen aan het beheer van het landschap maar niet als volwaardig, reëel of deeltijd agrarisch bedrijf kunnen worden aangemerkt .

1.42 hoofdgebouw

een gebouw, dat op een bouwperceel door zijn constructie, afmetingen of functie als het belangrijkste bouwwerk valt aan te merken.

1.43 horecabedrijf

het bedrijfsmatig verstrekken van ter plaatse te nuttigen voedsel en dranken, het bedrijfsmatig exploiteren van zaalaccommodatie en/of het bedrijfsmatig verstrekken van nachtverblijf.

1.44 inrichtingsplan

een inrichtingsplan is de grafische beschrijving van de gewenste ruimtelijke ontwikkeling waarin de situering van bouwwerken ten opzichte van elkaar en van de omgeving en het al dan niet aanbrengen van beplanting op een goede manier is weergegeven.

1.45 kassen

bouwwerken van glas of ander lichtdoorlatend materiaal (ten behoeve van de agrarische bedrijfsvoering) met een hoogte van 1,5 m of meer, trek-, tunnel-, schaduw-, boog- en gaaskassen daaronder begrepen.

1.46 kleinschalige beroepen- en bedrijven-aan-huis

een dienstverlenend beroep, dat in of bij een woning of bijgebouw door de bewoner wordt uitgeoefend alsmede het in een woning of bijgebouw door de bewoner op bedrijfsmatige wijze uitoefenen van activiteiten, waarvoor geen meldingsplicht op grond van het Activiteitenbesluit of vergunningplicht op grond van het Besluit omgevingsrecht geldt, op een oppervlak van niet meer dan 35% van de maximaal toegestane bebouwing met een maximum van 100 m² en waarbij de woning in overwegende mate zijn woonfunctie behoudt met een ruimtelijke uitstraling die daarbij past.

1.47 landschappelijke inpassing

de situering van de ontwikkeling waarbij rekening gehouden wordt met de landschappelijke kenmerken van de nabije omgeving en waarbij de ontwikkeling wordt ingepast middels bijvoorbeeld erfbeplanting.

1.48 landschapsontwikkelingsplan

het landschapsontwikkelingsplan zoals vastgesteld op 19 november 2008.

1.49 landschapswaarde

de aan een gebied toegekende waarde met betrekking tot het waarneembare deel van de aardoppervlakte, die wordt bepaald door de herkenbaarheid van gebiedskenmerken en de identiteit van de onderlinge samenhang tussen levende en niet-levende natuur.

1.50 landbouwontwikkelingsgebied

een ruimtelijk begrensde gedeelte van een reconstructiegebied met het primaat landbouw dat geheel of gedeeltelijk voorziet, of in het kader van de reconstructie is voorzien, in de mogelijkheid tot uitbreiding, hervestiging of nieuwvestiging van intensieve veehouderij.

1.51 langdurig

ten minste 14 tot 18 uur per dag gedurende minimaal 1 jaar.

1.52 mantelzorg

langdurige zorg die niet in het kader van een hulpverlenend beroep wordt geboden aan een hulpbehoevende door personen uit diens directe omgeving, waarbij zorgverlening rechtstreeks voortvloeit uit de sociale relatie en de gebruikelijke zorg van huisgenoten voor elkaar overstijgt.

1.53 natuurwaarde

de aan een gebied toegekende waarde in verband met de aanwezige flora en fauna.

1.54 nevenfunctie

een of meer bedrijfsmatige activiteiten in combinatie met en ondergeschikt aan de uitoefening van het ter plaatse en bij wijze van hoofdfunctie uitgeoefende (agrarische) bedrijf of wonen.

1.55 normale onderhouds- of exploitatiewerkzaamheden

werkzaamheden die regelmatig noodzakelijk zijn voor een goed beheer van de gronden en bouwwerken, waaronder begrepen de handhaving dan wel de realisering van de bestemming.

1.56 nutsvoorzieningen

voorzieningen ten behoeve van het openbare nut, zoals transformatorhuisjes, gasreducerstations, schakeluisjes, duikers, bemalingsinstallaties, gemaalgebouwtjes, telefooncellen, voorzieningen ten behoeve van (ondergrondse) afvalinzameling en apparatuur voor telecommunicatie.

1.57 overkapping

een bouwwerk, geen gebouw zijnde, voorzien van een gesloten dak.

1.58 paardenbak

een rijbaan ten behoeve van paardrijactiviteiten in de open lucht met een bodem van zand, hout, boomschors of ander materiaal om de bodem te verstevigen, al dan niet voorzien van een omheining.

1.59 peil

- a. voor gebouwen, waarvan de toegang onmiddellijk aan de weg grenst: een horizontaal vlak gelegen op 30 cm boven de hoogte van de weg ter plaatse van de hoofdtoegang;
- b. voor een bouwwerk op een perceel waarvan de hoofdtoegang niet direct aan de weg grenst: 10 cm boven de hoogte van het aansluitend afgewerkte terrein ter hoogte van die hoofdingang, waarbij plaatselijke, niet bij het verdere verloop van het terrein passende, ophogingen of verdiepingen aan de voet van het bouwwerk, anders dan noodzakelijk voor de bouw daarvan, buiten beschouwing blijven.

1.60 reconstructiegebied

een gebied waarvoor een reconstructieplan, als bedoeld in artikel 11 van de Reconstructiewet concentratiegebieden, is opgesteld.

1.61 ruimtelijke kwaliteit

het resultaat van menselijk handelen en natuurlijke processen dat de ruimte geschikt maakt en houdt voor wat voor mens, plant en dier belangrijk is.

1.62 Staat van Bedrijfsactiviteiten

de Staat van Bedrijfsactiviteiten die van deze regels deel uitmaakt.

1.63 standplaats voor kampeermiddel

een gedeelte van een terrein bestemd voor de plaatsing van een kampeermiddel, inclusief bij dat kampeermiddel behorende ondergeschikte onderkomens, zoals bijzettenten.

1.64 stand still-principe

beginsel dat erop gericht is verslechtering van de grondwaterkwaliteit tegen te gaan en het vergroten van risico's op verontreiniging van het grondwater te voorkomen.

1.65 stap vooruit-principe

het beginsel dat erop gericht is de risico's op verontreiniging van het grondwater te verminderen en de grondwaterkwaliteit te verbeteren.

1.66 teeltondersteunende voorzieningen

- a. tijdelijke teeltondersteunende voorzieningen:
 - 1. teeltondersteunende voorzieningen met een bouwhoogte van niet meer dan 1,5 m (niet zijnde teeltondersteunende kassen of boomteelthekken) die maximaal 6 maanden op dezelfde locatie gebruikt mogen worden, waaronder worden verstaan folies, insectengaas, acryldoek, vaatnetten, boogkassen tot 0,5 m, hagelnetten, wandelkappen en schaduwhallen;
- b. permanente teeltondersteunende voorzieningen:
 - 1. laag: teeltondersteunende voorzieningen met een bouwhoogte van niet meer dan 1,5 m die langer dan 6 maanden worden gebruikt, zoals bakken op stellingen, regenkappen en containervelden; hieronder worden niet verstaan teeltondersteunende kassen en boomteelthekken;
 - 2. hoog: teeltondersteunende kassen met een bouwhoogte van meer dan 1,5 m die langer dan 6 maanden worden gebruikt.

1.67 verkoop agrarische producten

het te koop aanbieden, verkopen en/of leveren van agrarische producten aan particulieren, voor zover deze producten op het eigen bedrijf zijn geteeld of het resultaat zijn van ambachtelijke be- of verwerking van agrarische producten.

1.68 vervolgfunctie

een of meer functies of een of meer activiteiten als alternatief voor de agrarische bedrijfsvoering die ter plaatse is beëindigd.

1.69 verwevingsgebied

een gedeelte van een reconstructiegebied ingericht op verweving van landbouw, wonen en natuur, waar hervestiging of uitbreiding van de intensieve veehouderij mogelijk is, mits de ruimtelijke kwaliteit of functies van het gebied zich daar niet tegen verzetten, zoals dat gedeelte dat is aangeduid als verwevingsgebied.

1.70 volwaardig agrarisch bedrijf

een agrarisch bedrijf met een omvang van meer dan 70 Nge.

1.71 voorgevel

de naar de openbare zijde gekeerde gevel van het hoofdgebouw die door zijn aard, functie, constructie of uitstraling als belangrijkste gevel kan worden aangemerkt.

1.72 voormalig bedrijfsbebouwing

bebouwing dat niet meer in gebruik is voor de uitoefening van een (agrarisch) bedrijf.

1.73 waterbergingsgebied

een gebied waar, in tijden van overvloedige neerslag, water tijdelijk vastgehouden kan worden.

1.74 windturbine

een bouwwerk ter opwekking van energie door benutting van windkracht, met uitzondering van bemalingsinstallaties ten behoeve van de waterhuishouding.

1.75 woning

een complex van ruimten dat dient voor de zelfstandige huisvesting van één afzonderlijk huishouden.

1.76 wooneenheid

een woning.

1.77 zorgboerderij als nevenfunctie

een (voormalig) agrarisch bedrijf waar ouderen en/of mensen met een lichamelijke beperking of een verstandelijke handicap begeleid werkzaamheden kunnen verrichten en waar geen sprake is van nachtverblijf.

1.78 zorgboerderij als vervolgfunctie

een maatschappelijke functie waar ouderen en/of mensen met een lichamelijke beperking of een verstandelijke handicap begeleid werkzaamheden kunnen verrichten en waar tevens sprake kan zijn van nachtverblijf.

Artikel 2 Wijze van meten

Bij de toepassing van deze regels wordt als volgt gemeten:

2.1 *afstand*

de afstand tussen bouwwerken onderling alsmede de afstand van bouwwerken tot perceelsgrenzen worden daar gemeten waar deze afstand het kleinst is.

2.2 *bouwhoogte van een bouwwerk*

vanaf het peil tot aan het hoogste punt van een gebouw of van een bouwwerk, geen gebouw zijnde, met uitzondering van ondergeschikte bouwonderdelen, zoals schoorstenen, antennes en naar de aard daarmee gelijk te stellen bouwonderdelen.

2.3 *dakhelling*

langs het dakvlak ten opzichte van het horizontale vlak.

2.4 *goothoogte van een bouwwerk*

vanaf het peil tot aan de bovenkant van de goot/de druiplijn, het boeibord of een daarmee gelijk te stellen constructiedeel.

2.5 *hoogte van een windturbine*

vanaf het peil tot aan de tiphoogte van de windturbine.

2.6 *inhoud van een bouwwerk, niet zijnde een recreatiewoning*

tussen de bovenkant van de begane grondvloer, de binnenzijde van de buitenmuren en/of scheidingsmuren en de binnenzijde van daken en dakkapellen.

2.7 *oppervlakte van een bouwwerk*

tussen de buitenwerkse gevelvlakken en/of het hart van de scheidingsmuren, neerwaarts geprojecteerd op het gemiddelde niveau van het afgewerkte bouwterrein ter plaatse van het bouwwerk.

Hoofdstuk 2 Bestemmingsregels

Artikel 3 Natuur

3.1 Bestemmingsomschrijving

De voor 'Natuur' aangewezen gronden zijn bestemd voor:

- a. behoud, herstel en ontwikkeling van natuur- en landschapswaarden;
- b. extensieve dagrecreatie;
- c. houtoogst;
- d. water;
- e. bij deze bestemming behorende voorzieningen, zoals wegen, bruggen, paden, recreatieve voorzieningen en trafohuisjes.

3.2 Bouwregels

Voor het bouwen gelden de volgende regels:

- a. op deze gronden mogen uitsluitend bouwwerken, geen gebouwen en overkappingen zijnde, ten dienste van de bestemming worden gebouwd;
- b. de bouwhoogte van een hoogzit bedraagt ten hoogste 8 m;
- c. de bouwhoogte van overige bouwwerken, geen gebouwen zijnde, bedraagt ten hoogste 3 m.

3.3 Afwijken van de bouwregels

Het bevoegd gezag kan bij een omgevingsvergunning afwijken van het bepaalde in lid 13.2 teneinde het oprichten van gebouwen en bouwwerken ten behoeve van het beheer en het onderhoud, een schuilhut of informatievoorziening van de terreinen, met inachtneming van het volgende:

- a. het gebouw dient noodzakelijk te zijn voor het beheer en onderhoud, een schuilhut of informatievoorziening;
- b. de oppervlakte per gebouw bedraagt ten hoogste 50 m²;
- c. de bouwhoogte bedraagt ten hoogste 4 m;
- d. de bestaande natuurwaarden mogen niet onevenredig worden aangetast.

3.4 Omgevingsvergunning voor het uitvoeren van een werk, geen bouwwerk zijnde, of van werkzaamheden

3.4.1 Uitvoeringsverbod zonder omgevingsvergunning

Het is verboden op of in de gronden met de bestemming Natuur zonder of in afwijking van een omgevingsvergunning van het bevoegd gezag de volgende werken, voor zover geen bouwwerken zijnde, of werkzaamheden uit te voeren:

- a. egaliseren, ophogen, afgraven, grondwerkzaamheden dieper dan 40 cm (zoals diepploegen) en ontginnen;
- b. graven en dempen van sloten, afdammen, herprofilen van sloten of ander oppervlaktewater,

- aanleggen van drainage, uitgezonderd het vervangen van bestaande drainage;
- c. het verwijderen, kappen of rooien van bomen of andere opgaande beplanting;
- d. de aanleg van verhardingen > 50 m² (zoals verharde wandel- of fietspaden en kavelpaden);
- e. het aanbrengen van ondergrondse leidingen en daarmee verband houdende constructies, installaties of apparatuur.

3.4.2 *Uitzonderingen op het uitvoeringsverbod*

Het verbod van lid 3.4.1 is niet van toepassing op werken of werkzaamheden die:

- a. normaal onderhoud en beheer ten dienste van de bestemming of de gebiedsaanduiding betreffen;
- b. reeds in uitvoering zijn op het tijdstip van de inwerkingtreding van het plan;
- c. reeds moeten worden gemeld in het kader van de Boswet.

3.4.3 *Voorwaarde voor een omgevingsvergunning*

De werken of werkzaamheden als bedoeld in lid 3.4.1 zijn slechts toelaatbaar, indien daardoor de natuur- en landschapswaarden niet onevenredig worden of kunnen worden aangetast.

Artikel 4 Wonen

4.1 Bestemmingsomschrijving

De voor 'Wonen' aangewezen gronden zijn bestemd voor:

- a. het wonen, daaronder begrepen kleinschalige beroepen- en bedrijven-aan-huis;
- b. ter plaatse van de aanduiding 'specifieke vorm van wonen - voormalige bedrijfsbebouwing' voormalige bedrijfsbebouwing;
- c. bij deze bestemming behorende voorzieningen, zoals erven, nutsvoorzieningen, parkeervoorzieningen, tuinen, water en paardenbakken;

met daaraan ondergeschikt:

- d. de in tabel 4.1 vermelde toegestane nevenfuncties;
- e. bed & breakfast;
- f. evenementen;

Tabel 4.1 Nevenfuncties die bij recht zijn toegestaan

nevenfunctie	maximaal aantal m ²	
	gronden in gebruik voor nevenfunctie	bestaande bebouwing in gebruik voor nevenfunctie
verkoop-aan-huis van streekeigen agrarische producten	-	100
in pandige opslag en stalling	-	500 m ²
ambachtelijke be- en verwerking van agrarische producten (kaasmakerij, imkerij, riet- en vlechtwerk, klompenmakerij)	-	200
kano-, boot- of fietsverhuur	-	100

- = Niet van toepassing.

4.2 Bouwregels

Voor het bouwen gelden de volgende regels:

- a. gebouwen en bouwwerken, geen gebouwen zijnde, met uitzondering van erf- of terrein afscheidingen, mogen uitsluitend binnen het bouwvlak en ten dienste van de bestemming worden gebouwd;
- b. bijgebouwen mogen uitsluitend achter de voorgevel gebouwd worden;
- c. de afstand tussen de woning en het bijgebouw bedraagt ten hoogste 20 m;
- d. verder geldt het volgende:

	max. aantal per bouwvlak	max. inhoud	max. oppervlak	max. goothoogte	max. bouwhoogte	dakhelling
				e	e	

woningen (inclusief aan- en uitbouwen en aangebouwde bijgebouwen)	één, tenzij middels een maatvoeringaan duiding anders is aangegeven	750 m ³	-	4,5 m	10 m	20°/55°
overige bijgebouwen overkappingen per woning	-	-	100 m ²	3 m	6 m	20°/55°
gebouwen ter plaatse van de aanduiding 'specifieke vorm van wonen - voormalige bedrijfsbebouwing' m.u.v. de woning	-	bestaand**	bestaand**	bestaand**	bestaand**	bestaand**
lichtmasten ten behoeve van paardenbakken	-	-	-	-	6 m	-
erf- of terreinafscheidingen: - voor de voorgevel - overige plaatsen	-	-	-	-	1 m 2 m	-
overige bouwwerken, geen gebouwen zijnde	-	-	-	-	3 m	-

- = Niet van toepassing.

* = Niet van toepassing voor platte, ondergeschikte bouwdelen.

** = Zoals legaal aanwezig op het moment van tervisielegging van het ontwerpbestemmingsplan.

met dien verstande dat:

- e. voor de reeds bestaande bijgebouwen en overkappingen boven de 100 m² het volgende geldt:
1. het uitbreiden van bestaande bebouwing is in geen geval toegestaan;
 2. nieuwbouw is in geen geval toegestaan;
 3. het gebruik van kassen, anders dan hobbykassen is in geen geval toegestaan;
 4. van het bepaalde onder 2 kan eenmalig worden afgeweken indien bebouwing boven de 100 m², niet zijnde de woning, wordt gesaneerd, met dien verstande dat het oppervlak van de nieuw op te richten bebouwing ten hoogste 50% mag bedragen van de oppervlakte van de bebouwing die wordt afgebroken met een maximum van 250 m²;
- f. ter plaatse van de aanduiding 'specifieke vorm van wonen - voormalige bedrijfsbebouwing' het volgende geldt:
1. het uitbreiden van bestaande bebouwing, niet zijnde de (voormalige bedrijfs)woning is in geen geval toegestaan;
 2. nieuwbouw van gebouwen, uitgezonderd (de voormalige bedrijfs)woning, is in geen geval toegestaan;
 3. nieuwbouw van de (voormalige bedrijfs)woning is uitsluitend toegestaan mits de nieuwbouw plaatsvindt op of binnen de bestaande funderingen;
 4. het gebruik van kassen is in geen geval toegestaan;
 5. van het bepaalde onder 2 kan eenmalig worden afgeweken indien alle bebouwing, niet zijnde de woning, wordt gesaneerd, met dien verstande dat het oppervlak van de nieuw op te richten bebouwing ten hoogste 50% mag bedragen van de oppervlakte van de bebouwing die wordt afgebroken met een maximum van 250 m².

4.3 Afwijken van de bouwregels

4.3.1 Ten behoeve van het maximum oppervlak aan bijgebouwen

Het bevoegd gezag kan bij een omgevingsvergunning afwijken van het bepaalde in lid 4.2 teneinde het maximum oppervlak aan bijgebouwen te vergroten tot 250 m², met inachtneming van het volgende:

- a. van de bevoegdheid tot afwijken wordt uitsluitend gebruikgemaakt indien de bouw van extra bijgebouwen noodzakelijk is voor het uitoefenen van hobbymatige agrarische of natuurgerichte activiteiten;
- b. van de bevoegdheid tot afwijken wordt uitsluitend gebruikgemaakt indien de bouw van extra bijgebouwen noodzakelijk is voor werkzaamheden die bijdragen aan het behoud en de ontwikkeling van het karakteristieke landschap;
- c. er dient ten minste 1 ha grond, gelegen buiten het bouwvlak, in beheer te zijn;
- d. er dient voorzien te worden in een adequate landschappelijke inpassing.

4.3.2 Ten behoeve van nieuwbouw bij voormalig agrarische bedrijven

Het bevoegd gezag kan bij een omgevingsvergunning afwijken van het bepaalde in lid 4.2 onder f teneinde nieuwbouw toe te staan met inachtneming van het volgende:

- a. er dient sloop van legaal opgerichte landschapsontsierende gebouwen plaats te vinden, hierbij geldt het volgende:
 1. indien er sprake is van sloop tot 250 m² mag het gesloopte oppervlak teruggebouwd worden;
 2. indien er sprake is van sloop van meer dan 250 m² mag te allen tijde 250 m² teruggebouwd worden;
 3. van het gesloopte oppervlak boven 250 m² mag ten hoogste 1/3 worden teruggebouwd met dien verstande dat het maximum oppervlak dat wordt teruggebouwd nooit meer bedraagt dan 850 m²;
- b. door middel van een inrichtingsplan dient aangetoond te worden dat sprake is van een goede landschappelijke inpassing en een toename van de ruimtelijke kwaliteit van het gebied conform de richtlijnen uit het Landschapsontwikkelingsplan.

4.4 Specifieke gebruiksregel

Met betrekking tot het gebruik van gronden en bouwwerken gelden de volgende regels:

- a. bij een combinatie van nevenfuncties mag het bebouwingsoppervlak ten behoeve van de activiteiten niet meer bedragen dan 50% van de totale oppervlakte aan gebouwen met een maximum van 850 m² en mag er niet meer dan 5.000 m² aan onbebouwde gronden in gebruik worden genomen;
- b. bed & breakfast is uitsluitend toegestaan in de woning;
- c. het aantal slaapplekken ten behoeve van bed & breakfast bedraagt ten hoogste 4 tenzij middels een maatvoeringsaanduiding anders is aangegeven. In dat geval geldt het aantal kamers zoals aangegeven middels de maatvoeringsaanduiding;
- d. nevenfuncties zijn uitsluitend toegestaan binnen bestaande bebouwing;
- e. het aantal evenementen bedraagt ten hoogste 2 per jaar.
- f. de vloeroppervlakte ten behoeve van kleinschalige beroepen- en bedrijven-aan-huis bedraagt ten hoogste 35% van de maximaal toegestane bebouwing met een maximum van 100 m²; in het kader van deze kleinschalige bedrijfsmatige activiteiten is geen horeca en detailhandel toegestaan.

4.5 Afwijken van de gebruiksregels

Ten behoeve van nevenfuncties

Het bevoegd gezag kan bij een omgevingsvergunning afwijken van het bepaalde in tabel 4.1 nevenfuncties ten behoeve van het toestaan van een of meer nevenfuncties, anders dan bij recht toegestane nevenfuncties, met inachtneming van het volgende:

- a. nevenfuncties zijn uitsluitend toegestaan ter plaatse van de aanduiding 'specifieke vorm van wonen - voormalige bedrijfsbebouwing';
- b. in afwijking van het bepaalde onder a zijn de nevenfuncties Kleinschalig kamperen en plattelandskamers ook toegestaan op gronden zonder de aanduiding 'specifieke vorm van wonen - voormalige bedrijfsbebouwing';
- c. de nevenfunctie dient plaats te vinden binnen de bestaande bebouwing;
- d. in afwijking van het bepaalde in onder a geldt dat (het gedeelte van) nevenfuncties waarvoor geen bebouwing nodig is, tevens zijn toegestaan op gronden buiten het bouwvlak, mits grenzend aan het bouwvlak;
- e. nevenfuncties dienen milieuhygiënisch inpasbaar te zijn;
- f. de bestaande bedrijfsvoering en ontwikkelingsmogelijkheden van omliggende (agrarische) bedrijven mogen niet onevenredig worden beperkt;
- g. buitenopslag ten behoeve van de nevenfunctie is niet toegestaan;
- h. de publieks- en/of verkeersaantrekkende werking van nevenfuncties dient niet onevenredig groot te zijn en de bestaande infrastructuur dient berekend te zijn op de nieuwe activiteit;
- i. parkeren dient binnen het bouwvlak plaats te vinden;
- j. detailhandel is uitsluitend toegestaan als ondergeschikte functie die ten dienste staat van de nevenactiviteit;
- k. horeca is uitsluitend toegestaan als ondergeschikte functie die ten dienste staat van de nevenactiviteit;
- l. het bebouwingsoppervlak ten behoeve van de activiteiten mag niet meer bedragen dan 50% van de totale oppervlakte aan gebouwen met een maximum van 250 m²;
- m. bij een combinatie van nevenfuncties mag het bebouwingsoppervlak ten behoeve van de activiteiten niet meer bedragen dan 50% van de totale oppervlakte aan gebouwen met een maximum van 850 m² en mag er niet meer dan 5.000 m² aan onbebouwde gronden in gebruik worden genomen;
- n. ten behoeve van de nevenfunctie niet-agrarische bedrijven geldt tevens het volgende:
 1. bedrijven uit categorie 3 of hoger van de Staat van Bedrijfsactiviteiten zijn niet toegestaan, tenzij uit nader onderzoek is gebleken dat de functie, eventueel na het treffen van maatregelen, qua invloed en milieubelasting gelijk te stellen is aan de bedrijfsfuncties uit categorie 1 en 2 van de Staat van bedrijfsactiviteiten;
 2. activiteiten uit kolom 1 van bijlagen C en D van het Besluit milieueffectrapportage 1994 zijn niet toegestaan in de gevallen zoals genoemd in kolom 2 van de desbetreffende bijlage;
- o. ten behoeve van de nevenfunctie kleinschalig kamperen geldt tevens het volgende:
 1. de nevenfunctie is alleen toegestaan in de periode van 15 maart tot en met 31 oktober;
 2. het aantal standplaatsen bedraagt ten hoogste 25;
 3. uitsluitend mobiele kampeermiddelen, niet zijnde stacaravans, zijn toegestaan;
 4. de afstand tot het bouwvlak van derden bedraagt ten minste 50 m;
 5. de afstand tot andere verblijfsrecreatieve terreinen bedraagt ten minste 500 m;
 6. er dient voorzien te worden in een adequate landschappelijke inpassing;
- p. ten behoeve van de nevenfunctie plattelandskamers geldt tevens het volgende:
 1. het aantal kamers op gronden ter plaatse van de aanduiding 'specifieke vorm van wonen - voormalige bedrijfsbebouwing' bedraagt ten hoogste 5, met dien verstande dat de oppervlakte per kamer ten hoogste 50 m² bedraagt;

2. het aantal kamers op overige gronden bedraagt ten hoogste 1, met dien verstande dat de oppervlakte ten hoogste 50% bedraagt van het oppervlak van het bijgebouw met een maximum van 50 m²;
 3. de afstand tussen de plattelandskamers en het hoofdgebouw bedraagt ten hoogste 25 m.
- q. ten behoeve van gevoelige functies waar langdurig kinderen verblijven geldt het volgende:
1. deze functies zijn niet toegestaan op gronden gelegen binnen 50 m ten opzichte van de bestemming Leiding - Hoogspanningsverbinding;
 2. het bepaalde onder 1 is niet van toepassing indien uit berekeningen blijkt dat het jaargemiddelde magneetveld voldoet aan de normen.

4.6 **Wijzigingsbevoegdheden**

Ten behoeve van wijziging naar een agrarisch grondgebonden bedrijf

Burgemeester en wethouders zijn bevoegd de bestemming Wonen te wijzigen in de bestemming Agrarisch, Agrarisch met waarden - Landschapswaarde of Agrarisch met waarden - Natuur en Landschapswaarden, met inachtneming van het volgende:

- a. planwijziging is uitsluitend toegestaan ten behoeve van een volwaardig agrarisch grondgebonden bedrijf;
- b. planwijziging is uitsluitend toegestaan indien er elders in de provincie Overijssel een agrarisch bouwvlak wordt opgeheven;
- c. deze wijzigingsbevoegdheid is niet van toepassing op gronden waar een Rood voor Rood-ontwikkeling heeft plaatsgevonden;
- d. per bouwvlak wordt voorzien in maximaal één bedrijfswoning;
- e. de omschakeling dient milieuhygiënisch inpasbaar te zijn;
- f. de wijzigingsbevoegdheid wordt uitsluitend toegepast ten behoeve van een volwaardig grondbonden veehouderijbedrijf, akker- en vollegrondstuinbouwbedrijf, fruit- en sierteeltbedrijf, boomkwekerij of duurzame intensieve veehouderij;
- g. deze wijzigingsbevoegdheid is niet van toepassing op gronden met de bestemming Waarde - Landschap - 1;
- h. in aanvulling op het gestelde onder f geldt dat de wijziging naar een bouwvlak voor een fruit- en sierteeltbedrijf of boomkwekerij niet is toegestaan op gronden met de aanduiding 'milieuzone - grondwaterbeschermingsgebied' en/of de bestemming Waterstaat - Intrekgebied;
- i. in aanvulling op het gestelde onder f geldt dat de wijziging naar een bouwvlak voor een intensieve veehouderij uitsluitend is toegestaan indien is aangetoond dat gebruik van een bestaand bouwvlak voor omschakeling naar een intensieve veehouderij niet mogelijk is;
- j. in aanvulling op het gestelde onder f geldt dat de wijziging naar een bouwvlak voor een intensieve veehouderij uitsluitend is toegestaan op gronden met de aanduiding 'reconstructiewetzone - landbouwontwikkelingsgebied';
- k. in het landbouwontwikkelingsgebied Lettele is er ruimte voor ten hoogste 1 nieuwe intensieve veehouderij, peildatum voor nieuwvestiging is 23 december 2008;
- l. de oppervlakte van het gewijzigde bouwvlak bedraagt ten hoogste 1,5 ha;
- m. bij wijziging naar een intensieve veehouderij bedraagt de afstand tot omliggende bouwvlakken ten minste 100 m;
- n. bij wijziging naar een intensieve veehouderij bedraagt de afstand tot de bebouwde kom ten minste 500 m;
- o. de wijzigingsbevoegdheid wordt uitsluitend toegepast indien de bestemmingswijziging niet leidt tot een belemmering van de bestaande bedrijfsvoering en ontwikkelingsmogelijkheden van omliggende (agrarische) bedrijven;
- p. de wijzigingsbevoegdheid wordt uitsluitend toegepast indien de bestemmingswijziging niet leidt tot een belemmering voor de nieuwvestiging van een intensief veehouderijbedrijf ter plaatse van de

- aanduiding 'reconstructiewetzone - landbouwontwikkelingsgebied';
- q. door middel van een inrichtingsplan dient aangetoond te worden dat sprake is van een goede landschappelijke inpassing en een toename van de ruimtelijke kwaliteit van het gebied conform de richtlijnen uit het Landschapsontwikkelingsplan.

Artikel 5 Waarde - Archeologie - 2

5.1 Bestemmingsomschrijving

De voor 'Waarde - Archeologie 2' aangewezen gronden zijn, behalve voor de andere daar voorkomende bestemming(en), mede bestemd voor de bescherming en veiligstelling van de op en/of in deze gronden voorkomende archeologische verwachtingswaarden.

5.2 Bouwregels

5.2.1 Vaststelling archeologische waarde

- a. De aanvrager van een omgevingsvergunning voor de activiteit bouw is verplicht een rapport te overleggen waarin de archeologische waarde van het terrein dat blijkens de aanvraag zal worden verstoord, naar het oordeel van het bevoegd gezag in voldoende mate is vastgesteld.
- b. Deze verplichting geldt uitsluitend als de bodemingreep **groter** is dan **2500 m²** en **dieper** is dan **0,50 m** onder maaiveld.
- c. Als de bodemingreep **groter** is dan **1000 m²**, **kleiner** is dan **2500 m²**, en **dieper** is dan **0,50 m** onder maaiveld kan door het bevoegd gezag een voorschrift als bedoeld in artikel 5.2.3 onder d aan de vergunning worden verbonden.

5.2.2 Uitzonderingen

Het bepaalde in het vorige lid is niet van toepassing:

- a. als het bouwen uitsluitend betrekking heeft op de vervanging, vernieuwing of verandering van bestaande bebouwing, waarbij de oppervlakte, voor zover gelegen op of onder maaiveld, niet wordt uitgebreid en waarbij gebruik wordt gemaakt van de bestaande fundering,
- b. als de archeologische waarde van het terrein naar het oordeel van het bevoegd gezag al voldoende vaststaat.

5.2.3 Voorwaarden

Het bevoegd gezag kan aan de omgevingsvergunning een of meer van de volgende voorschriften verbinden:

- a. de verplichting tot het treffen van technische maatregelen waardoor monumenten of archeologische waarden in de bodem kunnen worden behouden;
- b. de verplichting tot het doen van opgravingen in de zin van artikel 1, onder h, van de Monumentenwet 1988;
- c. de verplichting de activiteit die tot bodemverstoring leidt, te laten begeleiden door een deskundige op het terrein van de archeologische monumentenzorg die voldoet aan bij die voorschriften te stellen kwalificaties;
- d. de verplichting tot het bieden van gelegenheid tot een archeologische waarneming door het bevoegd gezag tijdens de uitvoering van de werkzaamheden, als de bodemingreep **groter** is dan **1000 m²**, kleiner is dan **2500 m²**, en **dieper** is dan **0,50 m** onder maaiveld.

5.3 Omgevingsvergunning voor het uitvoeren van een werk, geen bouwwerk zijnde, of van werkzaamheden

5.3.1 Vergunningplicht

Het is verboden zonder of in afwijking van een omgevingsvergunning voor een aanlegactiviteit de volgende werken en werkzaamheden uit te voeren, waarbij sprake is van een bodemingreep die **groter** is dan **1000 m²** en een bodemverstoring die **dieper** is dan **0,50 m** onder maaiveld:

- a. het ophogen, egaliseren en ontginnen van gronden;
- b. het verlagen van de bodem of het afgraven van gronden;
- c. het uitvoeren van graafwerkzaamheden en grondbewerkingen;
- d. het aanbrengen van diepwortelende beplanting;
- e. het aanleggen of verharderen van wegen, rijwielpaden, banen of parkeergelegenheden en het aanbrengen van andere oppervlakteverhardingen;
- f. het aanbrengen van ondergrondse transport-, energie- of telecommunicatieleidingen en de daarmee verband houdende constructies;
- g. het graven of anderszins aanbrengen van watergangen en waterpartijen;
- h. het uitvoeren van sloopwerkzaamheden met een bodemverstoringende werking.

5.3.2 Uitzonderingen vergunningplicht

Het in artikel 5.3.1 vervatte verbod geldt niet voor het uitvoeren van werken en werkzaamheden:

- a. in het kader van het normale beheer en onderhoud;
- b. in het kader van archeologisch onderzoek en/of het doen van opgravingen, mits verricht door een ter zake deskundige;
- c. indien op basis van door een deskundige uitgevoerd bureauonderzoek of inventariserend veldonderzoek is aangetoond dat op de betrokken locatie geen behoudenswaardige archeologische monumenten of waarden aanwezig zijn;
- d. die noodzakelijk zijn met het oog op het realiseren of slopen van een bouwwerk, waarvoor een omgevingsvergunning is verleend;
- e. waarmee is begonnen ten tijde van de inwerkingtreding van dit plan indien daarvoor geen vergunning vereist was;
- f. waarmee op grond van een omgevingsvergunning of ontgrondingsvergunning is of mag worden begonnen ten tijde van de inwerkingtreding van het plan.

5.3.3 Toelaatbaarheid

- a. De omgevingsvergunning als bedoeld in artikel 5.3.1 kan slechts worden verleend, indien de betrokken archeologische waarden door de activiteiten niet worden geschaad of mogelijke schade kan worden voorkomen door aan de omgevingsvergunning voorschriften te verbinden.
- b. Ter uitvoering van het gestelde onder a is de aanvrager van een omgevingsvergunning als bedoeld in artikel 5.3.1 verplicht een rapport te overleggen waarin de archeologische waarde van het terrein dat blijkt de aanvraag zal worden verstoord naar het oordeel van het bevoegd gezag in voldoende mate is vastgesteld.
- c. Het bepaalde onder b is niet van toepassing:
 1. als de archeologische waarde van het terrein naar het oordeel van het bevoegd gezag al voldoende vaststaat;
 2. als de grondingreep **groter** is dan **1000 m²** en kleiner is dan **2500 m²**, met in achtname van het bepaalde onder 5.3.4 onder a.

5.3.4 Voorwaarden

- a. Als de bodemingreep groter is dan 1000 m² en kleiner is dan 2500 m², kan aan de vergunning het voorschrift worden verbonden tot het bieden van gelegenheid voor een archeologische waarneming tijdens de werkzaamheden.
- b. Als uit het in artikel 5.3.3 onder b genoemde rapport blijkt dat de archeologische waarden van de gronden door het verlenen van de omgevingsvergunning zullen worden verstoord, kunnen een of meerdere van de volgende voorschriften aan de omgevingsvergunning worden verbonden:
 1. de verplichting tot het treffen van technische maatregelen waardoor monumenten of archeologische waarden in de bodem kunnen worden behouden;
 2. de verplichting tot het doen van opgravingen in de zin van artikel 1, onder h, van de Monumentenwet 1988;

Hoofdstuk 3 Algemene regels

Artikel 6 Anti-dubbelregel

Grond die eenmaal in aanmerking is genomen bij het toestaan van een bouwplan waaraan uitvoering is gegeven of alsnog kan worden gegeven, blijft bij de beoordeling van latere bouwplannen buiten beschouwing.

Artikel 7 Algemene bouwregels

7.1 Toegelaten bouwwerken met afwijkende maten

- a. Voor een bouwwerk, dat krachtens een omgevingsvergunning op het tijdstip van inwerkingtreding van het bestemmingsplan aanwezig of in uitvoering is, dan wel gebouwd kan worden en dat in het plan ingevolge de bestemming is toegelaten, maar waarvan de bestaande afstands-, hoogte-, inhouds- en oppervlaktematen afwijken van de maatvoeringbepalingen in de bouwregels van de betreffende bestemming, geldt dat:
 1. bestaande maten, die meer bedragen dan in hoofdstuk 2 is voorgeschreven, mogen als ten hoogste toelaatbaar worden aangehouden;
 2. bestaande maten, die minder bedragen dan in hoofdstuk 2 is voorgeschreven, mogen als ten minste toelaatbaar worden aangehouden.
- b. Ingeval van herbouw is lid a onder 1 en 2 uitsluitend van toepassing, indien de herbouw op dezelfde plaats plaatsvindt.
- c. Op een bouwwerk als hiervoor bedoeld, is het Overgangsrecht bouwwerken als opgenomen in dit plan niet van toepassing.
- d. Het bepaalde onder a, b en c is niet van toepassing indien gebruik gemaakt wordt van de saneringsregeling zoals opgenomen in artikel 4 lid 3 sub 2a

7.2 Overschrijding bouwgrenzen

De bouwgrenzen, niet zijnde bestemmingsgrenzen, mogen in afwijking van aanduidingsgrenzen, aanduidingen en bestemmingsregels worden overschreden door:

- a. tot gebouwen behorende stoepen, stoep treden, trappen(huizen), galerijen, hellingbanen, funderingen, balkons, entreepoortalen, veranda's en afdaken, mits de overschrijding ten hoogste 2,5 m bedraagt;
- b. tot gebouwen behorende erkers en serres, mits de overschrijding ten hoogste 2 m bedraagt;
- c. andere ondergeschikte onderdelen van gebouwen, mits de overschrijding ten hoogste 1,5 m bedraagt.

7.3 Herbouw (bedrijfs)woningen

1. In aanvulling op het bepaalde in hoofdstuk 2 geldt dat algehele herbouw van (bedrijfs)woningen uitsluitend mag plaatsvinden op of binnen de bestaande funderingen.
2. In afwijking van bovenstaande lid, is bouwen met een geringe afwijking van de bestaande fundering ten behoeve van aan- en uitbouwen toegestaan, mits de afstand tot de weg niet minder dan 15 meter bedraagt

7.4 Ondergronds bouwen

Voor het bouwen van geheel of gedeeltelijk beneden het maaiveld gelegen gebouwen gelden de volgende bepalingen:

- a. het bouwen van ondergrondse ruimten is uitsluitend toelaatbaar binnen bouwvlakken;
- b. de ondergrondse ruimte mag uitsluitend vanuit de binnenzijde van een gebouw waaronder het wordt gerealiseerd, toegankelijk zijn;

- c. ondergrondse bouwwerken met een ruimtelijke uitstraling zijn uitsluitend toegestaan onder woningen;
- d. indien er sprake is van een ruimtelijke uitstraling van het ondergrondse bouwwerk dan bedraagt de inhoud van het ondergrondse bouwwerk en de inhoud van de woning gezamenlijk ten hoogste 750 m³;
- e. indien er geen sprake is van een ruimtelijke uitstraling van het ondergrondse bouwwerk, geldt geen maximale inhoudsmaat voor het ondergrondse bouwwerk.

7.5 Voldoende parkeergelegenheid

- a. Een bouwwerk, waarvan een behoefte aan parkeergelegenheid wordt verwacht, kan niet worden gebouwd wanneer op het bouwperceel of in de omgeving daarvan niet in voldoende parkeergelegenheid is voorzien en in stand wordt gehouden.
- b. Bij een omgevingsvergunning wordt aan de hand van op dat moment van toepassing zijnde beleidsregels bepaald of er sprake is van voldoende parkeergelegenheid.
- c. Bij een omgevingsvergunning kan worden afgeweken van het bepaalde in sub a en worden toegestaan dat in minder dan voldoende parkeergelegenheid wordt voorzien, mits dit geen onevenredige afbreuk doet aan de parkeersituatie.

Artikel 8 Uitsluiting aanvullende werking bouwverordening

De regels van stedenbouwkundige aard en de bereikbaarheidseisen van paragraaf 2.5 van de bouwverordening zijn uitsluitend van toepassing, voor zover het betreft:

- a. de bereikbaarheid van bouwwerken voor wegverkeer en brandblusvoorzieningen;
- b. een brandweeringang;
- c. de bereikbaarheid van gebouwen voor gehandicapten;
- d. de ruimte tussen bouwwerken;
- e. parkeergelegenheid en laad- en losmogelijkheden bij of in gebouwen.

Artikel 9 Algemene gebruiksregels

- a. Het gebruik van bijgebouwen als zelfstandige of afhankelijke woonruimte is niet toegestaan.
- b. Het gebruik van plattelandskamers voor permanente bewoning is niet toegestaan.
- c. Het gebruik van recreatiewoningen voor permanente bewoning is niet toegestaan.
- d. Prostitutiebedrijven zijn niet toegestaan.

Artikel 10 Algemene aanduidingsregels

10.1 Reconstructiewetzone - verwevingsgebied

De gronden met de aanduiding 'Reconstructiewetzone - verwevingsgebied' zijn bedoeld voor het weergeven van de Verwevingsgebieden, zoals bedoeld in de Reconstructiewet.

Artikel 11 Algemene afwijkingsregels

11.1 Mantelzorg

Het bevoegd gezag kan - tenzij op grond van hoofdstuk 2 reeds afwijking mogelijk is - bij een omgevingsvergunning afwijken van het bepaalde in Artikel 9 onder a ten behoeve van het gebruik van een (vrijstaand) bijgebouw/bedrijfsgebouw als afhankelijke woonruimte, met inachtneming van het volgende:

- a. een afhankelijke woonruimte noodzakelijk is uit het oogpunt van mantelzorg;
- b. er geen onevenredige aantasting plaatsvindt van de in het geding zijnde belangen, waaronder die van omwonenden en (agrarische) bedrijven;
- c. de afhankelijke woonruimte is gesitueerd binnen het bouwvlak en voldoet aan de regels inzake bijgebouwen, met dien verstande dat de oppervlakte van de afhankelijke woonruimte niet meer dan 75 m² bedraagt;
- d. een afhankelijke woonruimte heeft geen zelfstandig recht op bijgebouwen;
- e. de bevoegdheid tot afwijken wordt voorgelegd aan een deskundige met de vraag of aan het bepaalde onder a wordt voldaan.

11.2 Afwijkingsregels voor de herbouw van (bedrijfs)woningen buiten bestaande funderingen

Het bevoegd gezag kan – tenzij op grond van hoofdstuk 2 reeds afwijking mogelijk is – bij een omgevingsvergunning afwijken van het bepaalde in lid 7.3 ten behoeve van de herbouw van (bedrijfs)woningen buiten de bestaande funderingen met inachtneming van het volgende:

- a. de herbouw vindt plaats binnen hetzelfde bouwvlak;
- b. de nieuwe situering van de (bedrijfs)woning leidt niet tot extra belemmeringen voor de bedrijfsontwikkelingen van de omliggende agrarische bedrijven, voortvloeiende uit de milieuwetgeving;
- c. de nieuwe (bedrijfs)woning mag niet worden gerealiseerd op gronden gelegen binnen 50 m ten opzichte van de bestemming Leiding - Hoogspanningsverbinding;
- d. het bepaalde onder c is niet van toepassing indien uit berekeningen blijkt dat het jaargemiddelde magneetveld voldoet aan de normen;
- e. de herbouw buiten de bestaande funderingen is stedenbouwkundig aanvaardbaar;
- f. de geluidsbelasting aan de gevel ten gevolge van weg- en railverkeer mag de voorkeursgrenswaarde, zoals vastgelegd in de Wet geluidhinder, niet overschrijden;
- g. de nieuwe woning dient milieuhygiënisch inpasbaar te zijn.

11.3 Kleinschalige windturbines

Het bevoegd gezag kan – tenzij op grond van hoofdstuk 2 reeds afwijking mogelijk is – bij een omgevingsvergunning afwijken van het bepaalde in hoofdstuk 2 ten einde de realisatie van windturbines mogelijk te maken, met inachtneming van het volgende:

- a. windturbines zijn uitsluitend toegestaan binnen een bouwvlak;
- b. per bouwvlak is ten hoogste 1 windturbine toegestaan;
- c. de tiphoogte van een windturbine bedraagt ten hoogste 25 m;
- d. er dient te worden voorzien in een adequate landschappelijke inpassing.

Artikel 12 Algemene wijzigingsregels

12.1 Waarde - Archeologie

Burgemeester en wethouders kunnen een of meer bestemmingsvlakken van de bestemming Waarde - Archeologie - 2 geheel of gedeeltelijk verwijderen, indien:

- a. uit nader archeologisch onderzoek is gebleken dat ter plaatse geen archeologische waarden aanwezig zijn;
- b. het op grond van nader archeologisch onderzoek niet meer noodzakelijk wordt geacht dat het bestemmingsplan ter plaatse in bescherming en veiligstelling van archeologische waarden voorziet.

12.2 Herbouw van (bedrijfs)woningen buiten bestaande funderingen

Burgemeester en wethouders kunnen het plan wijzigen teneinde de herbouw van (bedrijfs)woningen buiten de bestaande funderingen mogelijk te maken met inachtneming van het volgende:

- a. de herbouw vindt plaats binnen hetzelfde bouwvlak;
- b. de nieuwe situering van de (bedrijfs)woning leidt niet tot extra belemmeringen voor de bedrijfsontwikkelingen van de omliggende agrarische bedrijven, voortvloeiende uit de milieuwetgeving;
- c. de nieuwe (bedrijfs)woning mag niet worden gerealiseerd op gronden gelegen binnen 50 m ten opzichte van de bestemming Leiding - Hoogspanningsverbinding;
- d. het bepaalde onder c is niet van toepassing indien uit berekeningen blijkt dat het jaargemiddelde magneetveld voldoet aan de normen;
- e. de herbouw buiten de bestaande funderingen is stedenbouwkundig aanvaardbaar;
- f. de geluidsbelasting aan de gevel ten gevolge van weg- en railverkeer mag de uiterste grenswaarde, zoals vastgelegd in de Wet geluidhinder, niet overschrijden;
- g. de ontwikkeling dient milieuhygiënisch inpasbaar te zijn.

Artikel 13 Overige regels

13.1 *Werking wettelijke regelingen*

De wettelijke regelingen waarnaar in de regels wordt verwezen, gelden zoals deze luiden op het moment van vaststelling van het plan.

13.2 *Toegelaten gebruik in afwijking van de bestemming*

De in hoofdstuk 2 opgenomen afwijkingen voor nevenfuncties worden geacht te zijn verleend voor zover het activiteiten betreft die voldoen aan de regels voor nevenfuncties en voor zover de activiteiten legaal aanwezig waren ten tijde van de terinzagelegging van het ontwerpbestemmingsplan dan wel kunnen worden ontplooit middels een verleende omgevingsvergunning, afwijking, ontheffing of vrijstelling.

13.3 *Verwijzing naar het bestemmingsplan*

Dit plan is een gedeeltelijke wijziging van:

De bestemming 'Wonen' van het bestemmingsplan 'Buitengebied Deventer, 1e herziening' dat door de Gemeenteraad van Deventer is vastgesteld op 9 maart 2016, voor wat betreft het perceel Hemeltjesweg 4.

Hoofdstuk 4 Overgangs- en slotregels

Artikel 14 Overgangsregels

14.1 Overgangsrecht bouwwerken

Voor bouwwerken luidt het overgangsrecht als volgt:

- a. een bouwwerk dat op het tijdstip van inwerkingtreding van het bestemmingsplan aanwezig of in uitvoering is, dan wel gebouwd kan worden krachtens een bouwvergunning of omgevingsvergunning, en afwijkt van het plan, mag, mits deze afwijking naar aard en omvang niet wordt vergroot:
 1. gedeeltelijk worden vernieuwd of veranderd;
 2. na het tenietgaan ten gevolge van een calamiteit geheel worden vernieuwd of veranderd, mits de aanvraag van de omgevingsvergunning voor het bouwen wordt gedaan binnen twee jaar na de dag waarop het bouwwerk is tenietgegaan;
- b. het bevoegd gezag kan eenmalig in afwijking van dit lid onder lid a een omgevingsvergunning verlenen voor het vergroten van de inhoud van een bouwwerk als bedoeld in dit lid onder a met maximaal 10%;
- c. dit lid onder lid a is niet van toepassing op bouwwerken die weliswaar bestaan op het tijdstip van inwerkingtreding van het plan, maar zijn gebouwd zonder vergunning en in strijd met het daarvoor geldende plan, daaronder begrepen de overgangsbepaling van dat plan.

14.2 Overgangsrecht gebruik

Voor gebruik luidt het overgangsrecht als volgt:

- a. het gebruik van grond en bouwwerken dat bestond op het tijdstip van inwerkingtreding van het bestemmingsplan en hiermee in strijd is, mag worden voortgezet;
 - b. het is verboden het met het bestemmingsplan strijdige gebruik, bedoeld in dit lid onder a, te veranderen of te laten veranderen in een ander met dat plan strijdig gebruik, tenzij door deze verandering de afwijking naar aard en omvang wordt verkleind;
 - c. indien het gebruik, bedoeld in dit lid onder a, na de inwerkingtreding van het plan voor een periode langer dan een jaar wordt onderbroken, is het verboden dit gebruik daarna te hervatten of te laten hervatten;
- dit lid onder a is niet van toepassing op het gebruik dat reeds in strijd was met het voorheen geldende bestemmingsplan, daaronder begrepen de overgangsbepalingen van dat plan.

Artikel 15 Slotregel

Deze regels worden aangehaald onder de naam 'Regels van het wijzigingsplan Hemeltjesweg 4'.