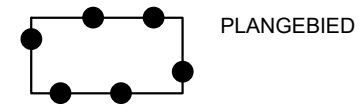
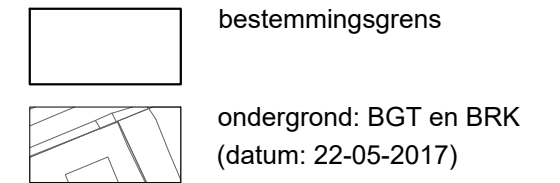





PLANGEBIED

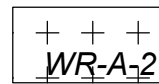




VERKLARINGEN

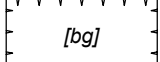
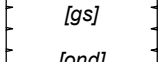
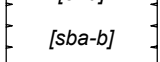
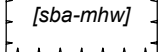



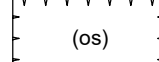
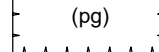
BESTEMMINGEN



- bestemmingen**
- ART. 3  Groen
 - ART. 4  Verkeer - Verblijfsgebied
 - ART. 5  Wonen


- dubbelbestemmingen**
- ART. 6  Waarde - Archeologie - 2
 - ART. 7  Waarde - Archeologie - 3
 - ART. 8  Waarde - Archeologie - 4

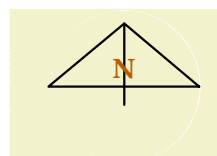
AANDUIDINGEN

- bouwaanduidingen**
-  bijgebouwen
 -  gestapeld
 -  onderdoorgang
 -  specifieke bouwaanduiding - bestaand
 -  specifieke bouwaanduiding - monumentaal hekwerk

- functieaanduidingen**
-  ontsluiting
 -  parkeergarage

- maatvoering**
-  maximum aantal wooneenheden
 -  maximum goothoogte (m), maximum bouwhoogte (m)

- bouwvlak**
-  bouwvlak



STARTDATUM MAART 2017

STATUS

DATUM

BESLUITNR.

FORMAAT A3

PC CODE 054-047

REF. TEK. J-H

GEMEENTE DEVENTER

Uitwerkingsplan Nieuwlarenstein

PLANSTATUS

Vastgesteld

verbeelding

PLANNUMMER

NL.IMRO.0150.U005-VG01

SCHAAL

1:1000

DATUM

10-10-2017

POUDEROYEN
compagnons
vormgeving van stad en land