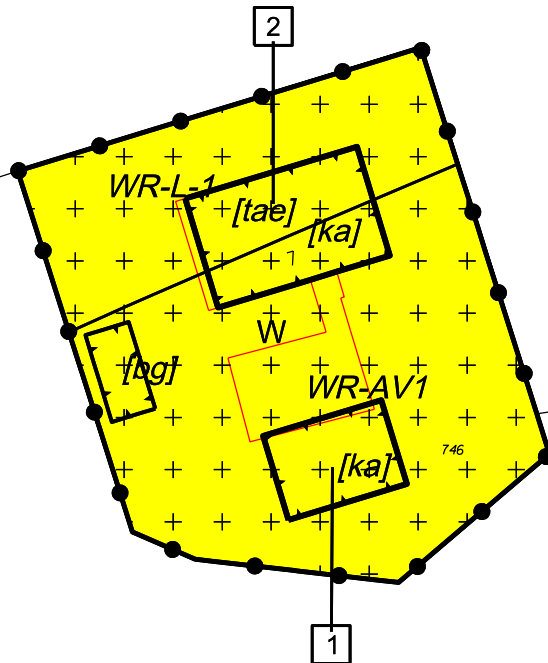


833



834

PLANGEBIED



Plangebiedgrens

BESTEMMINGEN

Bestemmingen

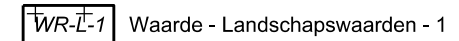


Wonen

Dubbelbestemmingen



Waarde - Archeologisch verwachtingsgebied 1



Waarde - Landschapswaarden - 1

AANDUIDINGEN

Bouwvlak



bouwvlak

Bouwaanduidingen



bijgebouwen

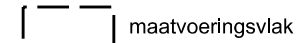


karakteristiek

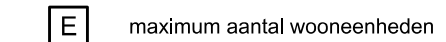


twee-aaneen

Maatvoeringaanduidingen



maatvoeringsvlak



maximum aantal wooneenheden



opdrachtgever:
RUIMTE & SAMENLEVING / S&I /R&E

bestemmingsplan:
Oosterhuisweg 7

Analoge verbeelding

schaal: 1:1000 afm.: A4

status: vastgesteld get.: R.M.

datum: 09-05-2011 opdr.: J.V.

projectnummer: acc.: R.K.

E6.013.036 blad: 1 van 1

plan idn:
NL.IMRO.0150.P251-VG01



gemeente
Deventer

RUIMTE & SAMENLEVING
EXPERTISECENTRUM

Leeuwenbrug 85 - 7411 TH Deventer
postbus 5000 - 7400 GC Deventer
tel. (0570) 693911
fax (0570) 693429
e-mail: gemeente@deventer.nl