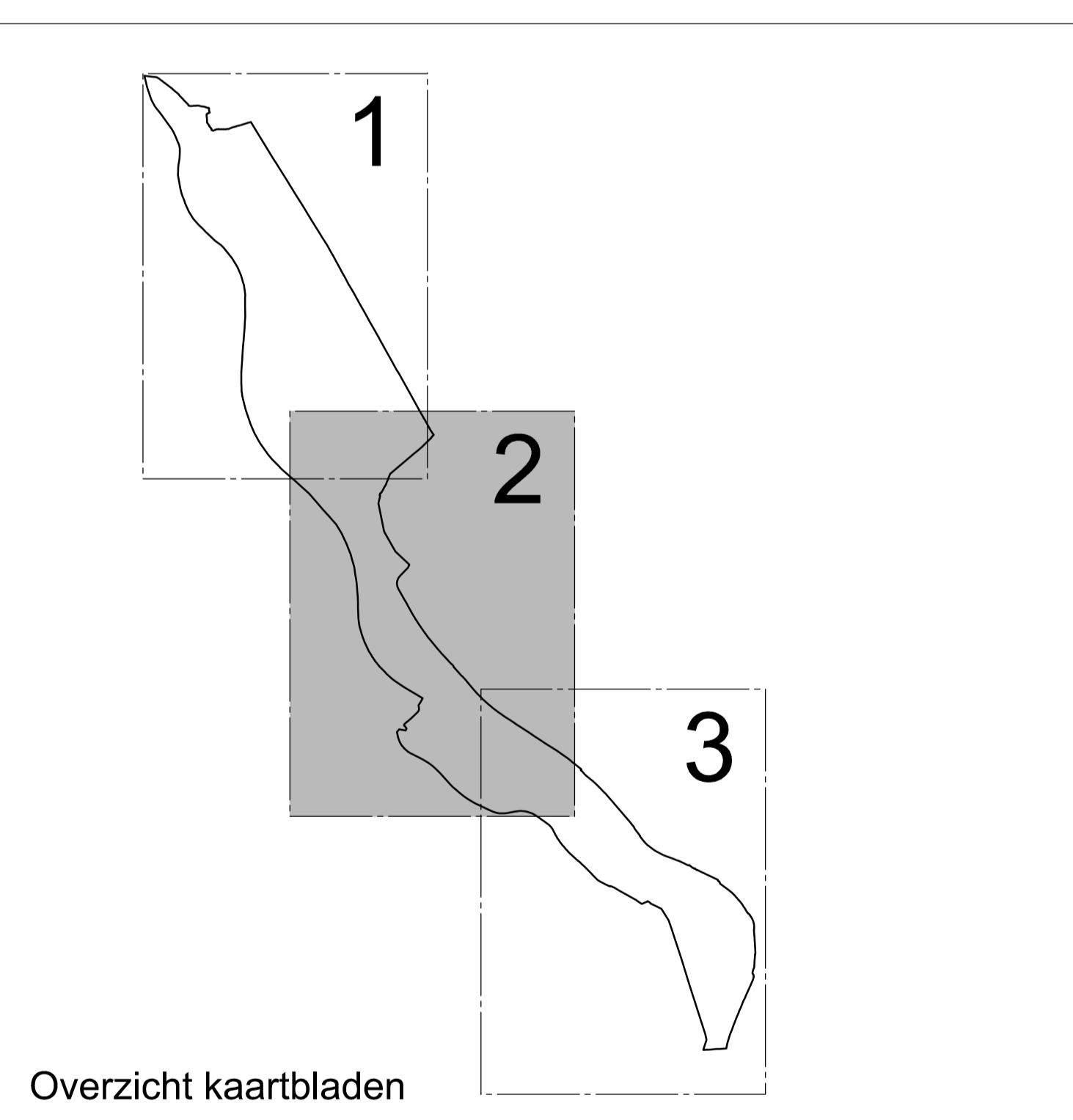
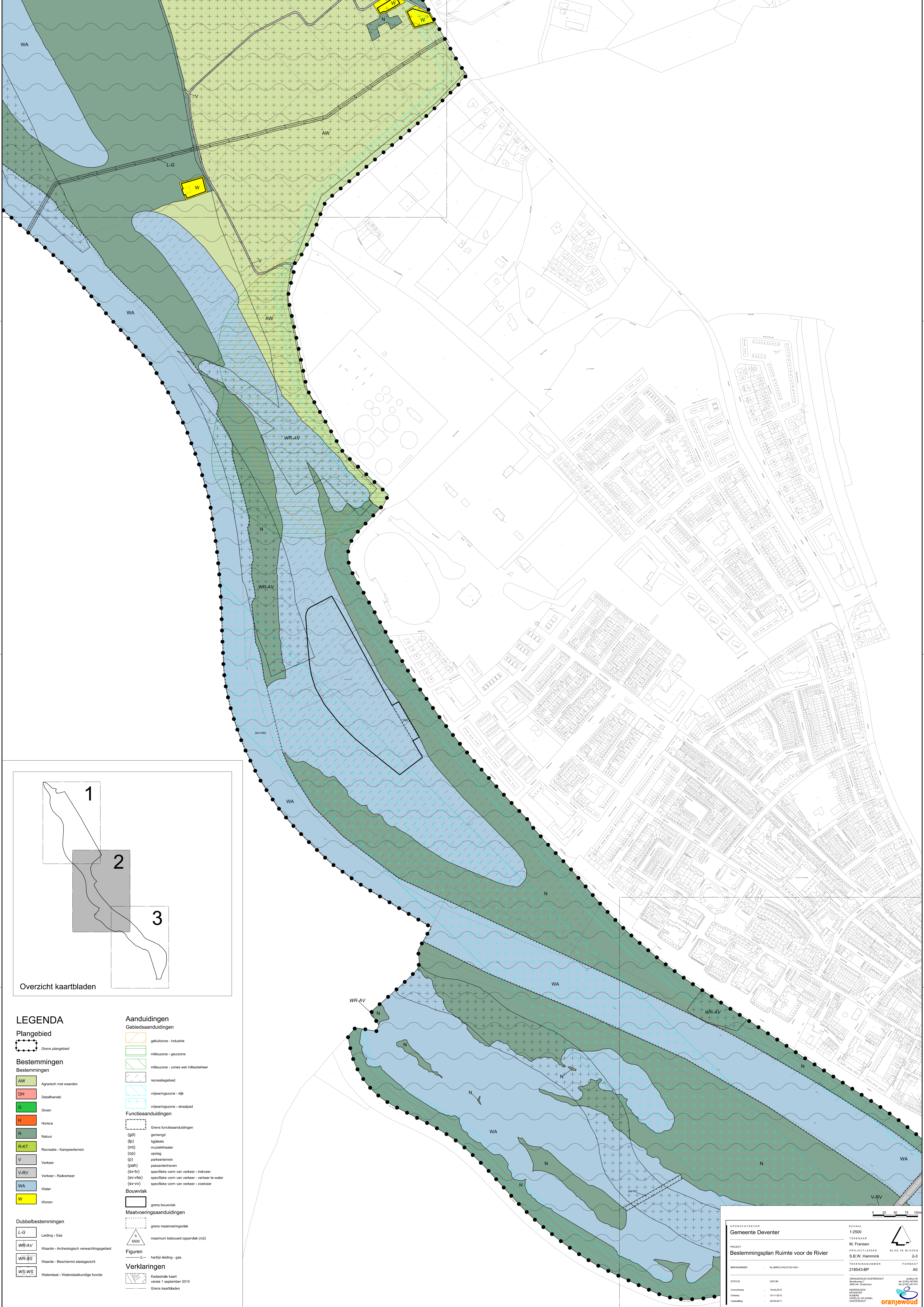


**LEGENDA**

- Plangebied**
- Grens plangebied
- Bestemmingen**
- AW Agrarisch met waarden
  - DH Detailhandel
  - G Groen
  - H Horeca
  - N Natuur
  - R-KT Recreatie - Kampeerterrein
  - V Verkeer
  - V-RV Verkeer - Railverkeer
  - WA Water
  - W Wonen
- Dubbelbestemmingen**
- L-G Leiding - Gas
  - WR-AV Waarde - Archeologisch verwachtingsgebied
  - WR-BS Waarde - Beschermd stadsgezicht
  - WS-WS Waterstaat - Waterstaatkundige functie
- Aanduidingen**
- Gebiedsaanduidingen**
- gebiedzone - industrie
  - milieuzone - geurzone
  - milieuzone - zones wet milieubeheer
  - recreatiegebied
  - vijsaaiingszone - dijk
  - vijsaaiingszone - straatpad
- Functieaanduidingen**
- Grens functieaanduidingen
  - (gd) gemengd
  - (lp) ligplaats
  - (mt) muziektheater
  - (op) opslag
  - (p) parkeren
  - (psh) passantenhaven
  - (sv-tv) specifieke vorm van verkeer - trekveer
  - (sv-vw) specifieke vorm van verkeer - veer te water
  - (sv-vv) specifieke vorm van verkeer - voetveer
- Bouwvlak**
- grens bouwvlak
- Maatvoeringsaanduidingen**
- grens maatvoeringsvlak
  - maximum bebouwd oppervlak (m<sup>2</sup>)
- Figuren**
- G hartlijn leiding - gas
- Verklaringen**
- Kadastrale kaart versie 1 september 2010
  - Grens kaartbladen

OPDRACHTGEVER <b>Gemeente Deventer</b>		SCHAAL 1:2500	
TEKENAAR M. Franssen		BLAD IN BLADEN 1-3	
PROJECT <b>Bestemmingsplan Ruimte voor de Rivier</b>		PROJECTLEIDER S.B.W. Hammink	FORMAAT A0
BRONNENAMMER ALMRO/100/D100/001	DATUM 19-04-2010	TEKENINGNUMMER 210543-BP	ORANJEWOUD OOSTERHOUT MIDDELANDE HEERENVEEN ALMER OOSTERHOUT
STATUS	DATUM	VERWERP	ORANJEWOUD OOSTERHOUT
Ontwerp	19-04-2010	Oranje	ALMER
Vanaf	10-10-2010	Vanaf	OOSTERHOUT
Vanaf	25-02-2011		

0 25 50 75 100m



**LEGENDA**

**Plangebied**

Grens plangebied

**Bestemmingen**

**Bestemmingen**

AW	Agrarisch met waarden
DH	Detailhandel
G	Groen
H	Horeca
N	Natuur
R-KT	Recreatie - Kampeerterrein
V	Verkeer
V-RV	Verkeer - Railverkeer
WA	Water
W	Wonen

**Dubbelbestemmingen**

L-G	Leiding - Gas
WR-AV	Waarde - Archeologisch verwachtingsgebied
WR-BS	Waarde - Beschermd stadsgezicht
WS-WS	Waterstaat - Waterstaatkundige functie

**Aanduidingen**

**Gebiedsaanduidingen**

[Symbol]	geluifzone - industrie
[Symbol]	milieuzone - geurzone
[Symbol]	milieuzone - zones wet milieubeheer
[Symbol]	recreatiegebied
[Symbol]	vrijwaringzone - dijk
[Symbol]	vrijwaringzone - straatpad

**Funcieaanduidingen**

[Symbol]	Grens funcieaanduidingen
(gf)	gemengd
(fp)	ligplaats
(mt)	musiektheater
(op)	opslag
(p)	parkeerterrein
(pah)	passantenhaven
(sv-v)	specifieke vorm van verkeer - trekveer
(sv-w)	specifieke vorm van verkeer - verkeer te water
(sv-v)	specifieke vorm van verkeer - voetveer

**Bouwvlak**

[Symbol]	grens bouwvlak
----------	----------------

**Maatvoeringsaanduidingen**

[Symbol]	grens maatvoeringsvlak
[Symbol]	maximum bebouwd oppervlak (m2)

**Figuren**

[Symbol]	hartlijn leiding - gas
----------	------------------------

**Verklaringen**

[Symbol]	Kadastrale kaart versie 1 september 2010
[Symbol]	Grens kaartbladen

OPDRACHTGEVER: Gemeente Deventer

TEKENAAR: M. Franssen

PROJECT: Bestemmingsplan Ruimte voor de Rivier

BRONNEN: ALBRO/100/130/0501

STATUS: 19-04-2010

VERSIJ: 10-10-2010

VERSIJ: 20-05-2011

SCHAAL: 1:2500

PROJEKTLEIDER: S.B.W. Hammink

TEKENINGNUMMER: 210543-BP

FORMAAT: A0

ORANJEWOUD OOSTERHOUT

HEERENVEEN

ALMER

OPSTELDE: ALMER

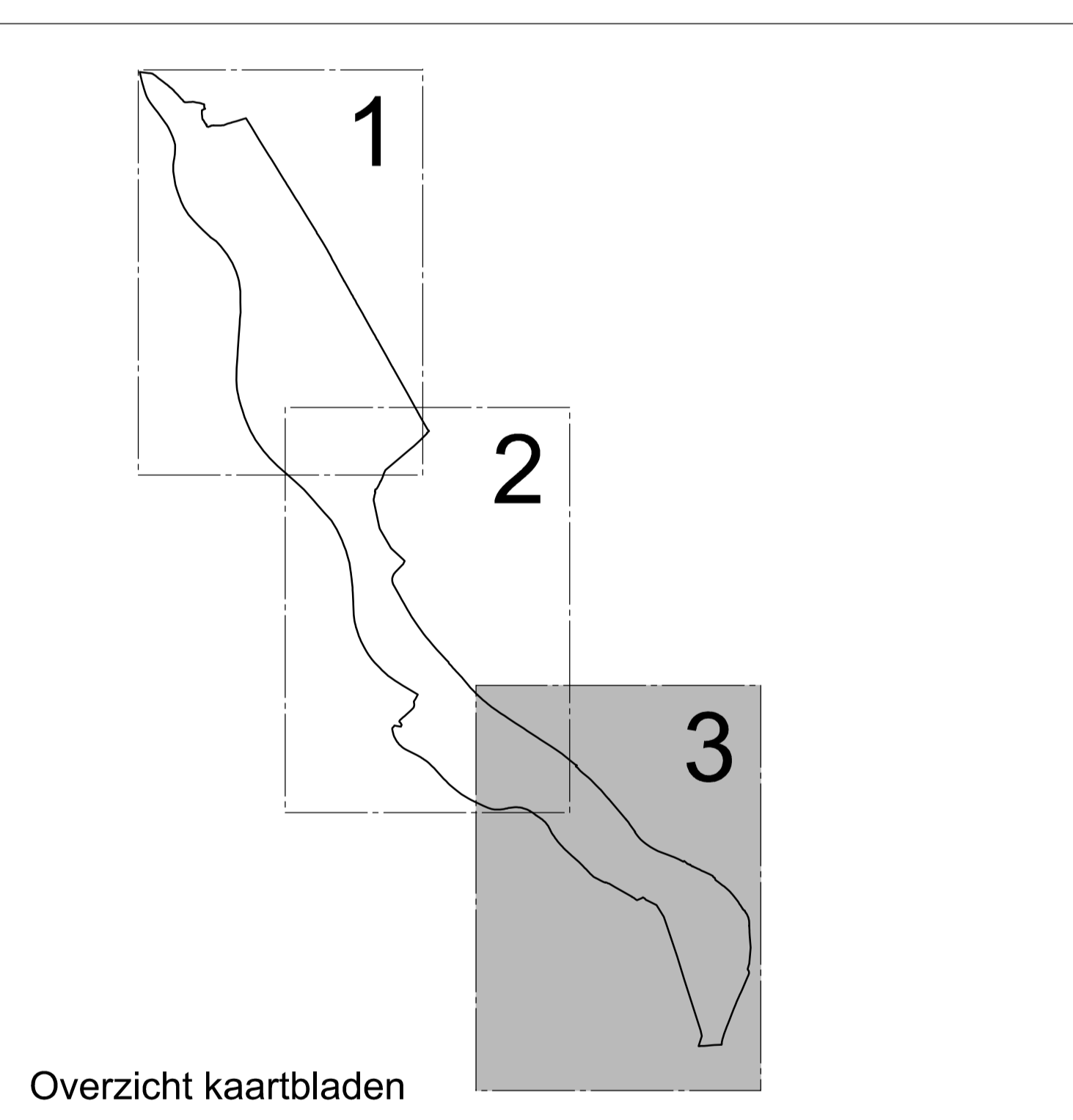
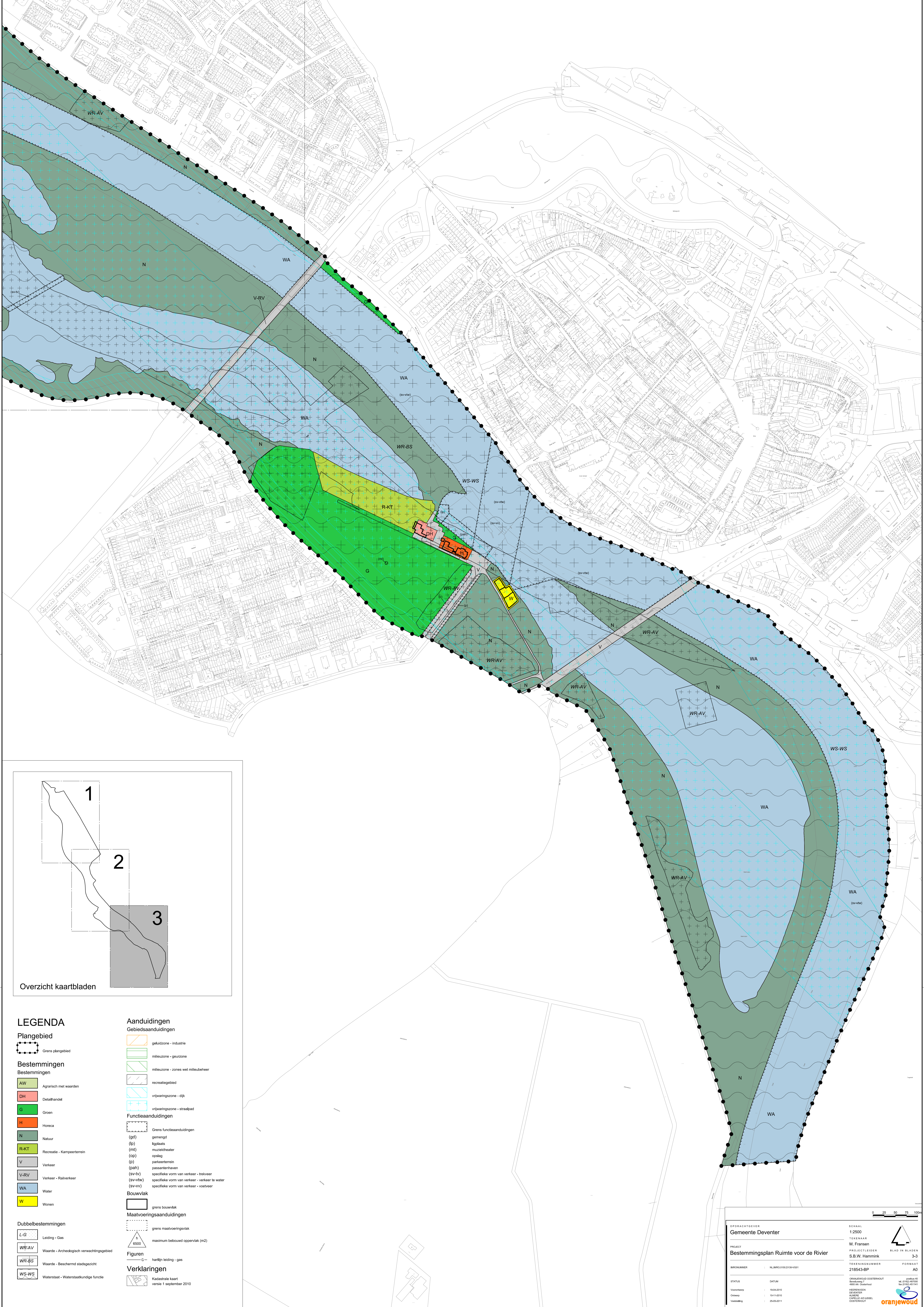
OPSTELDE: OOSTERHOUT

0 25 50 75 100m

BLAD IN BLADEN: 2-3

FORMAAT: A0

ORANJEWOUD



**LEGENDA**

- Plangebied**
- Grens plangebied
- Bestemmingen**
- AW Agrarisch met waarden
  - DH Detailhandel
  - G Groen
  - H Horeca
  - N Natuur
  - R-KT Recreatie - Kampeerterrain
  - V Verkeer
  - V-RV Verkeer - Railverkeer
  - WA Water
  - W Wonen
- Dubbelbestemmingen**
- L-G Leiding - Gas
  - WR-AV Waarde - Archeologisch verwachtingsgebied
  - WR-BS Waarde - Beschermde stadsgesicht
  - WS-WS Waterstaat - Waterstaatkundige functie
- Aanduidingen**
- Gebiedsaanduidingen**
- geluidzone - industrie
  - milieuzone - geurzone
  - milieuzone - zones wet milieubeheer
  - recreatiegebied
  - vrijwaringszone - dijk
  - vrijwaringszone - straatpad
- Functieaanduidingen**
- Grens functieaanduidingen
  - (gd) gemengd
  - (lp) ligplaats
  - (mt) muziektheater
  - (op) openbaar
  - (p) parkterrein
  - (pah) passantenhaven
  - (sv-lv) specifieke vorm van verkeer - trekkevoer
  - (sv-rw) specifieke vorm van verkeer - verkeer te water
  - (sv-vv) specifieke vorm van verkeer - voetveer
- Bouwvlak**
- grens bouwvlak
- Maatvoeringsaanduidingen**
- grens maatvoeringsvlak
  - maximum bebouwd oppervlak (m2)
- Figuren**
- G hartlijn leiding - gas
- Verklaringen**
- Kadastrale kaart versie 1 september 2010

OPDRACHTGEVER: Gemeente Deventer

PROJECT: Bestemmingsplan Ruimte voor de Rivier

BRONNEN: ALBRO/1001/100/001

STATUS: 19-06-2010

VERWERP: 10-11-2010

ORFWS: 26-05-2011

SCHAAL: 1:2500

TEKENAAR: M. Franssen

PROJECTLEIDER: S.B.W. Hammink

TEKENINGNUMMER: 210543-BP

FORMAAT: A0

OPDRACHTGEVER OOSTERHOUT: 44 0121 407000

TEKENAAR OOSTERHOUT: 44 0121 411100

HEERENVEEN: ALBERT OOSTERHOUT

ORANJEWOUDE

0 25 50 75 100m