

Plangebied



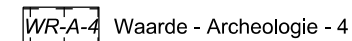
Plangebiedgrens

Bestemmingen



Wonen

Dubbelbestemmingen



Waarde - Archeologie - 4



Waterstaat - Intrekgebied

Gebiedsaanduidingen



milieuzone - grondwaterbeschermingsgebied



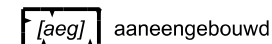
reconstructiewetzone - verwevingsgebied

Bouwvlak



bouwvlak

Bouwaanduidingen

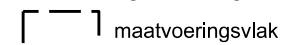


aaneengebouwd

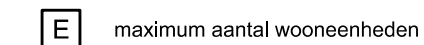


karakteristiek

Maatvoeringaanduidingen

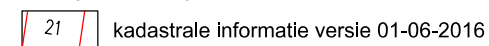


maatvoeringsvlak



maximum aantal wooneenheden

Overige verklaring



kadastrale informatie versie 01-06-2016



opdrachtgever:
RUIMTELIJK ONTWERP EN BEHEER

wijzigingsplan:
Spanjaardsdijk 58

Analoge verbeelding

schaal: 1:1000	afm.: A4
status: vastgesteld	get.: R.M.
datum: 06-01-2017	opdr.: E.B.
projectnummer: E6.013.098	acc.: R.v.H.
plan idn: NL.IMRO.0150.W021-VG01	blad: 1 van 1



Leeuwenbrug 85 - 7411 TH Deventer
postbus 5000 - 7400 GC Deventer
tel. (0570) 693911
fax (0570) 693429
e-mail: gemeente@deventer.nl