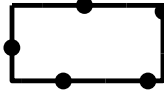





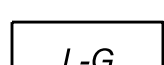
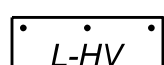







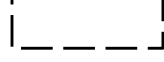
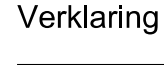
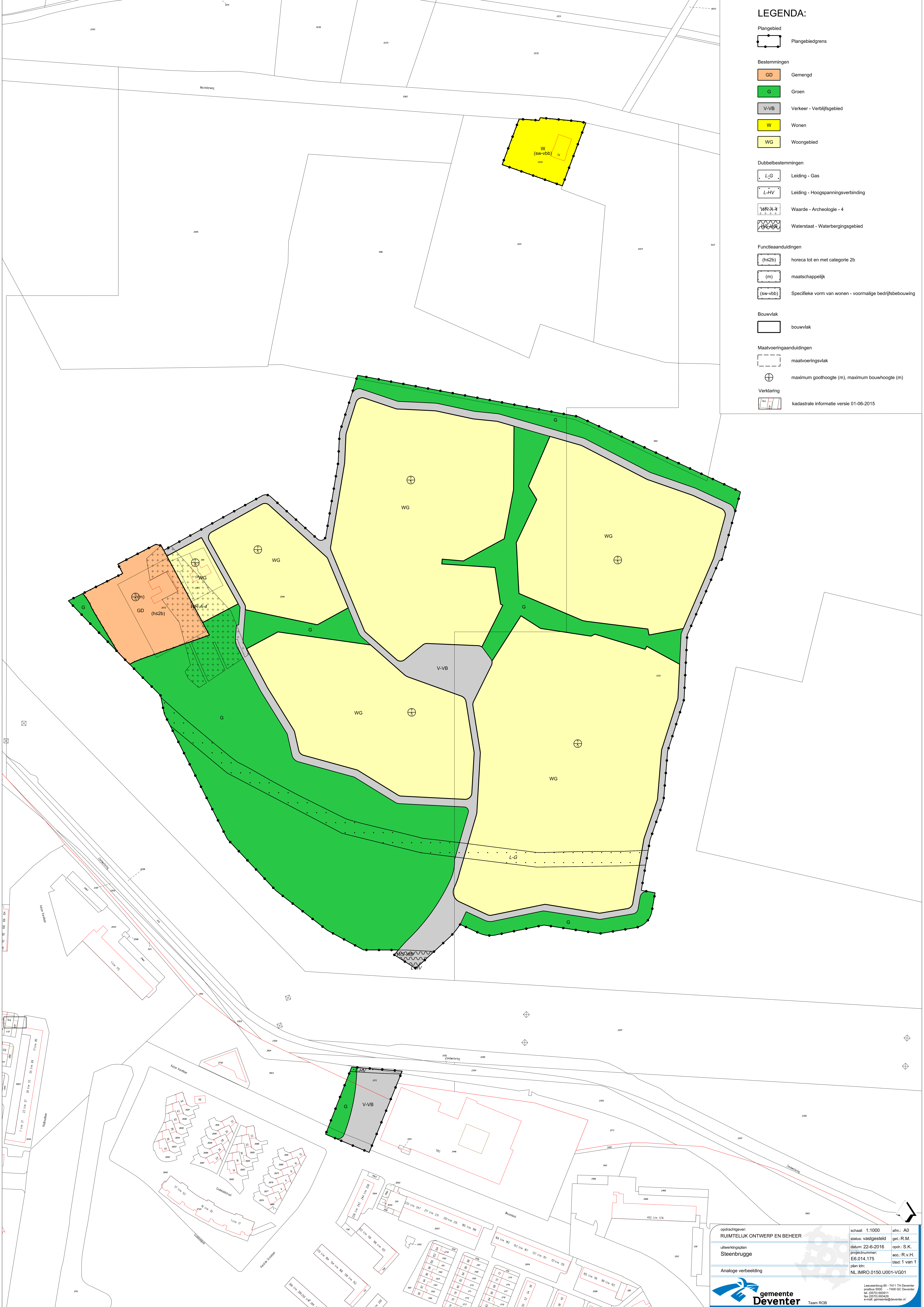



LEGENDA:

- Plangebied
 -  Plangebiedgrens
- Bestemmingen
 -  GD Gemengd
 -  G Groen
 -  V-VB Verkeer - Verblijfsgebied
 -  W Wonen
 -  WG Woongebied
- Dubbelbestemmingen
 -  L-G Leiding - Gas
 -  L-HV Leiding - Hoogspanningsverbinding
 -  WR-A-4 Waarde - Archeologie - 4
 -  Waterstaat - Waterbergingsgebied
- Functionaanduidingen
 -  (hs2b) horeca tot en met categorie 2b
 -  (m) maatschappelijk
 -  (sw-vbb) Specifieke vorm van wonen - voormalige bedrijfsbebouwing
- Bouwvlak
 -  bouwvlak
- Maatvoeringaanduidingen
 -  maatvoeringsvlak
 -  maximum goothoogte (m), maximum bouwhoogte (m)
- Verklaring
 -  kadastrale informatie versie 01-06-2015



opdrachtgever: RUIMTELIJK ONTWERP EN BEHEER	schaal: 1:1000	afm.: A0
status: vastgesteld	datum: 22-6-2016	opdr.: R.M.
uitwerkingsplan Steenbrugge	projectnummer: E6.014.175	acc.: R.v.H.
Analoge verbeelding	plan idn: NL.IMRO.0150.U001-VG01	blad: 1 van 1


gemeente Deventer
 Team RCB

Leuwerbrug 85 - 7411 TH Deventer
 postbus 2000 - 7400 GC Deventer
 tel: (0570) 692411
 fax: (0570) 692422
 e-mail: gemeente@deventer.nl