

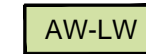


Legenda



Plangebied

Enkelbestemmingen



AW-LW Agrarisch met waarden - Landschapswaarden

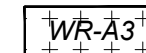


W Wonen

Dubbelbestemmingen



WR-A2 Waarde - Archeologie 2



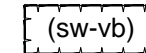
WR-A3 Waarde - Archeologie 3

Gebiedsaanduidingen



reconstructiewetzone - verwevingsgebied

Functieaanduidingen



(sw-vb) specifieke vorm van wonen - voormalig bedrijfsbebouwing

Bouwvlakken



bouwvlak

Wijzigingsplan:

Veenweg 2
Bathmen
Gemeente Deventer

Opdrachtgever: ForFarmers - FarmConsult

Status: ontwerp

Get.:
WDK

Datum:
28-08-2017


Formaat:
A3

Schaal:
1:1000

Tekeningnummer:
NL.IMRO.0150.W028-OW01

BraGIS GIS/CAD
Ondersteuning
en software

Dalenstraat 4B, 5466 PM Eerde
Tel: 0413-303279
E-mail: info@bragis.nl
Web: www.bragis.nl



Noordpijl